

**Uchwała Nr VIk/XIX/233/2012
Rady Miasta Wejherowa**

z dnia 26 czerwca 2012 r.

w sprawie uchwalenia dokumentu pod nazwą "Strategia Rozwoju Wejherowa na lata 2012-2022"

Na podstawie art. 18 ust. 2 pkt 6 ustawy z dnia 8 marca 1990 r. o samorządzie gminnym (Dz. U. z 2001 r. Nr 142, poz. 1591 z późn. zm.)

**Rada Miasta Wejherowa
uchwala, co następuje:**

§ 1. Uchwala się do realizacji dokument pod nazwą "Strategia Rozwoju Wejherowa na lata 2012-2022", stanowiący załącznik do niniejszej uchwały.

§ 2. Wykonanie uchwały powierza się Prezydentowi Miasta Wejherowa.

§ 3. Uchwała wchodzi w życie z dniem podjęcia.

Przewodniczący Rady
Miasta Wejherowa

Leszek Glaza

Załącznik do uchwały Nr VIk/XIX/233/2012
Rady Miasta Wejherowa
z dnia 26 czerwca 2012 r.

STRATEGIA ROZWOJU WEJHEROWA NA LATA 2012–2022



Wejherowo, 2012 r.

SPIS TREŚCI

WSTĘP	3
RAPORT O STANIE MIASTA WEJHEROWO	4
1.0. Syntetyczna charakterystyka miasta	4
1.1. Powierzchnia miasta Wejherowa	5
1.2. Sytuacja demograficzna miasta Wejherowa	6
1.3. Działalność gospodarcza w mieście Wejherowo	8
1.4. Rynek pracy i bezrobocie w mieście Wejherowo	9
1.4.1. Stan na 31.12.2010 r.	9
1.4.2. Stan na 31.12.2011 r.	9
1.5. Bezpieczeństwo publiczne w mieście Wejherowo	10
1.6. Transport i komunikacja	11
1.7. Zaopatrzenie w ciepło	11
1.8. Zaopatrzenie w wodę	12
1.9. Kanalizacja	12
1.10. Gospodarka odpadami	13
1.11. Ochrona środowiska przyrodniczego; obszary chronione	14
1.12. Obszary zasobowe	15
1.13. Obiekty zabytkowe miasta Wejherowa	15
1.14. Baza turystyczna	17
1.15. Organizacje turystyczne	17
1.16. Kultura	17
1.17. Oświata i wychowanie	18
1.18. Organizacje pozarządowe realizujące zadania z zakresu wychowania i wsparcia rodzin oraz placówki opiekuńczo-wychowawcze	25
1.19. Ochrona zdrowia	26
1.20. Organizacje pozarządowe realizujące zadania z zakresu ochrony zdrowia	27
1.21. Pomoc społeczna	28
1.22. Organizacje pozarządowe realizujące zadania z zakresu pomocy społecznej	29
1.23. Sport	30
1.24. Sytuacja finansowa miasta Wejherowa w latach 2008-2011	31
1.25. Projekty zrealizowane przy udziale środków zewnętrznych	32
KONSULTACJE SPOŁECZNE	40
ANALIZA SWOT	41
MISJA	42
PRIORYTETY, CELE I KIERUNKI DZIAŁANIA	43
WDRAŻANIE I MONITOROWANIE STRATEGII	47
SPIS TABEL	48
SPIS WYKRESÓW	49

WSTĘP

Podstawą rozwoju Miasta Wejherowo jest strategia, która określa, misję, priorytety, cele i kierunki działania na lata 2012-2022. Dokument ten został poddany ocenie radnych, a następnie uchwalony przez Radę Miasta Wejherowa.

Programy operacyjne mają charakter otwarty i będą uszczegóławiane przez Prezydenta i Radę Miasta w zależności od corocznie uchwalanego budżetu, zawartych umów z powiatem, sejmikiem wojewódzkim, wojewodą oraz od wielkości pozyskanych środków pomocowych.

Uchwalenie nowej Strategii Rozwoju Wejherowa na lata 2012-2022 konieczne było z powodu zdezaktualizowania się obowiązującej dotychczas Strategii Rozwoju Społeczno-Gospodarczego Miasta Wejherowa 2002-2011 uchwalonej uchwałą Nr IIIk/XXXVIII/407/2002 Rady Miasta Wejherowa z dnia 23 kwietnia 2002 r., zmienionej uchwałą Nr IVk/IV/49/2003 Rady Miasta Wejherowa z dnia 14 stycznia 2003 roku i zaktualizowanej uchwałą Nr IVk/XXXVI/416/2005 Rady Miasta Wejherowa z dnia 20 grudnia 2005 r.

Do tworzenia strategii rozwoju Wejherowa włączyły się osoby będące reprezentantami środowisk społecznych, biznesowych, samorządowych. Strategię Rozwoju Wejherowa na lata 2012-2022 opracowano w ramach zasobów własnych, korzystając ze zgromadzonych danych, wiedzy i doświadczenia osób wchodzących w skład Rady Programowej dla monitorowania przyjętego programu gospodarczego pn. „Strategia Rozwoju Społeczno-Gospodarczego Miasta Wejherowa 2002-2011” oraz Rady Programowej ds. przygotowania Strategii Wejherowa na lata 2012-2022. W ramach konsultacji społecznych do dnia 16 stycznia 2012 r. można było zgłaszać propozycje nowych celów i kierunków działania lub zmiany zapisów istniejących w dotychczasowej strategii, pomysłów na priorytety i misję oraz inne uwagi dotyczące opracowania nowej, aktualnej strategii.

Nowa strategia to bardzo ważny dokument, który określi priorytety, cele i kierunki rozwoju miasta Wejherowa na wiele lat oraz będzie podstawą do podejmowania dalszych decyzji.

W opracowaniu przedstawiono m.in. „Raport o Stanie Miasta” zawierający podstawowe informacje o mieście Wejherowo uwzględniając stan jednostek podległych bezpośrednio Prezydentowi, a także informacje o ważniejszych inwestycjach zrealizowanych w mieście z budżetu miasta oraz źródeł zewnętrznych.

RAPORT O STANIE MIASTA WEJHEROWO

1.0. Syntetyczna charakterystyka miasta

Liczące ponad 48 tys. mieszkańców Wejherowo leży przy głównej trasie Gdańsk – Szczecin. Połączenia kolejką SKM oraz pobliska obwodnica, umożliwi w szybkim czasie dotarcie do każdego miejsca w Trójmieście, zarówno do portów, bazy promowej jak i lotniska w Rębiechowie. Miasto posiada sprzyjający wypoczynkowi klimat ukształtowany przez wpływ Morza Bałtyckiego i pobliskie masywy leśne z licznymi jeziorami.

Wejherowo jest dobrym punktem wypadowym dla turystów pieszych, rowerowych i zmotoryzowanych, zarówno w kierunku pasa nadmorskiego, jak i Trójmiasta oraz Kaszub. Historyczna stolica obszaru określonego jako ziemia wejherowska, niegdyś siedziba powiatu morskiego, w okresie powojennym zaplecze pracowników dla Trójmiasta, dzisiaj nosi zupełnie inny charakter. Zmienia swoje oblicze dzięki mądrym i ambitnym planom. Waleriami miasta jest istnienie w jego granicach instytucji o charakterze regionalnym lub o zasięgu oddziaływania wykraczającym poza powiat. Dziś Wejherowo jest centrum kultury regionalnej, bogatym w zabytki, chętnie odwiedzanym przez turystów, miastem rozwijającego się sektora handlowo-usługowego i budownictwa mieszkaniowego. Wejherowo to miasto z różnorodną ofertą edukacyjną i wypoczynkowo-rekreacyjną.

Wejherowskie Centrum Kultury, animator życia kulturalnego miasta, organizator Ogólnopolskiego Festiwalu Pieśni o Morzu, organizator Dni Jakuba i Jarmarku Wejherowskiego inspirowane tę sferę życia Wejherowa. Wizytówką miasta jest Muzeum Piśmiennictwa i Muzyki Kaszubsko-Pomorskiej usytuowane od kilku lat w Pałacu Przebendowskich i Keyserlingków. W Wejherowie działająca Powiatowa i Miejska Biblioteka Publiczna, poza działalnością typowo biblioteczną, pełni aktywną funkcję kulturalną i oświatową. Zmienia się także oblicze biblioteki: od lat tworzony jest elektroniczny spis publikacji, tworzona jest zdigitalizowana baza danych online dla potrzeb czytelnicy popularno – naukowej. Dostępne są także filmy edukacyjne i audiobooki.

Dziś w Wejherowie widoczny jest proces tworzenia się różnorodnych więzi międzyludzkich, co wyraża się w funkcjonowaniu aktywnych organizacji zawodowych, gospodarczych oraz stowarzyszeń i organizacji społecznych (budowa społeczeństwa obywatelskiego).

Wejherowo - ważny ośrodek kultu religijnego skupionego wokół Kalwarii Wejherowskiej, będącej regionalnym centrum ruchu pielgrzymkowego, jest siedzibą Kapituły Kolegiackiej przy parafii Świętej Trójcy (Kolegiata), posiada klasztor OO. Franciszkanów oraz ośrodek pamięci męczenników Piaśnicy, stworzony przy parafii Chrystusa Króla z inicjatywy rodzin pomordowanych (Stowarzyszenie „Rodzina Piaśnicka”).

W mieście od kilku lat rozwija się budownictwo mieszkaniowe, co pozwala zatrzymać przed migracją obecnych mieszkańców i pozyskiwać nowych. W mieście obok dobrych sieci szkół podstawowych, gimnazjalnych i ponadgimnazjalnych działa również uczelnia wyższa. Miasto ma rozwiniętą sieć handlową, kino studyjne, krytą pływalnię, korty tenisowe, siłownie plenerowe, boiska sportowe - wielofunkcyjne, bowling, park miejski z amfiteatrem, w sezonie zimowym – lodowisko.

W mieście rozwija się mała i średnia przedsiębiorczość. Aktualny Plan Zagospodarowania Przestrzennego wiąże się z atrakcyjną ofertą nieruchomości przeznaczonych zarówno na działalność gospodarczą, handlowo-usługową, jak i zabudowę mieszkalną.

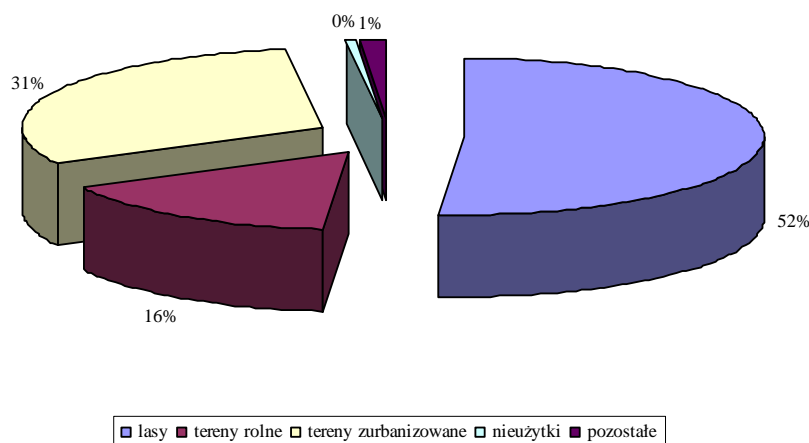
Współczesne Wejherowo jest miejscem gdzie historia, nowoczesność i przyroda wzajemnie się przenikając, tworzą niepowtarzalny klimat. Wiele czynników składa się na piękno miasta, jego atrakcyjność turystyczną, gospodarczą i kulturową.

1.1. Powierzchnia miasta Wejherowa

Miasto obejmuje obszar 26,96 km², w tym:

- lasy - 13,83 km²,
- tereny rolne - 4,28 km²,
- nieużytki - 0,09 km²,
- tereny zurbanizowane - 8,36 km²,
- pozostałe – 0,4 km².

Wykres 1. Struktura zagospodarowania terenu miasta Wejherowa



Źródło: Opracowanie własne na podstawie danych Wydziału Gospodarki Nieruchomościami i Urbanistyki.

1.2. Sytuacja demograficzna miasta Wejherowa

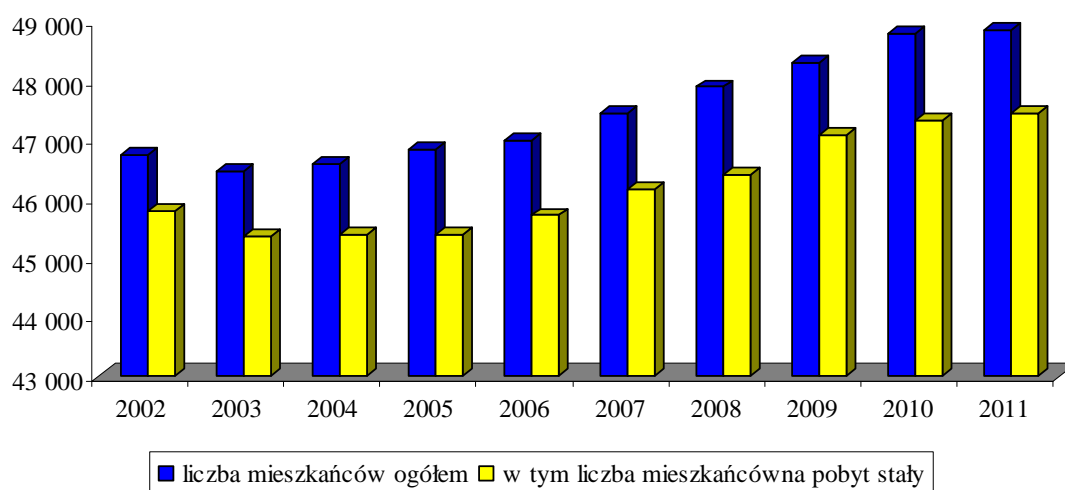
Wg stanu na dzień 31.12.2011 r. Gminę Miasto Wejherowo zamieszkiwało 48.845 osób.

Tabela 1. Liczba ludności w mieście Wejherowo w latach 2002-2011

	2002	2003	2004	2005	2006	2007	2008	2009	2010	2011
liczba mieszkańców ogółem	46 746	46 455	46 588	46 824	46 968	47 435	47 880	48 306	48 774	48 845
w tym:										
na pobyt stały	45 782	45 364	45 393	45 394	45 709	46 147	46 387	47 072	47 329	47 446
na pobyt czasowy	964	1 091	1 195	1 430	1 259	1 288	1 493	1 234	1 445	1 399

Źródło: Opracowanie własne na podstawie danych Wydziału Spraw Obywatelskich.

Wykres 2. Liczba ludności w mieście Wejherowo w latach 2002-2011



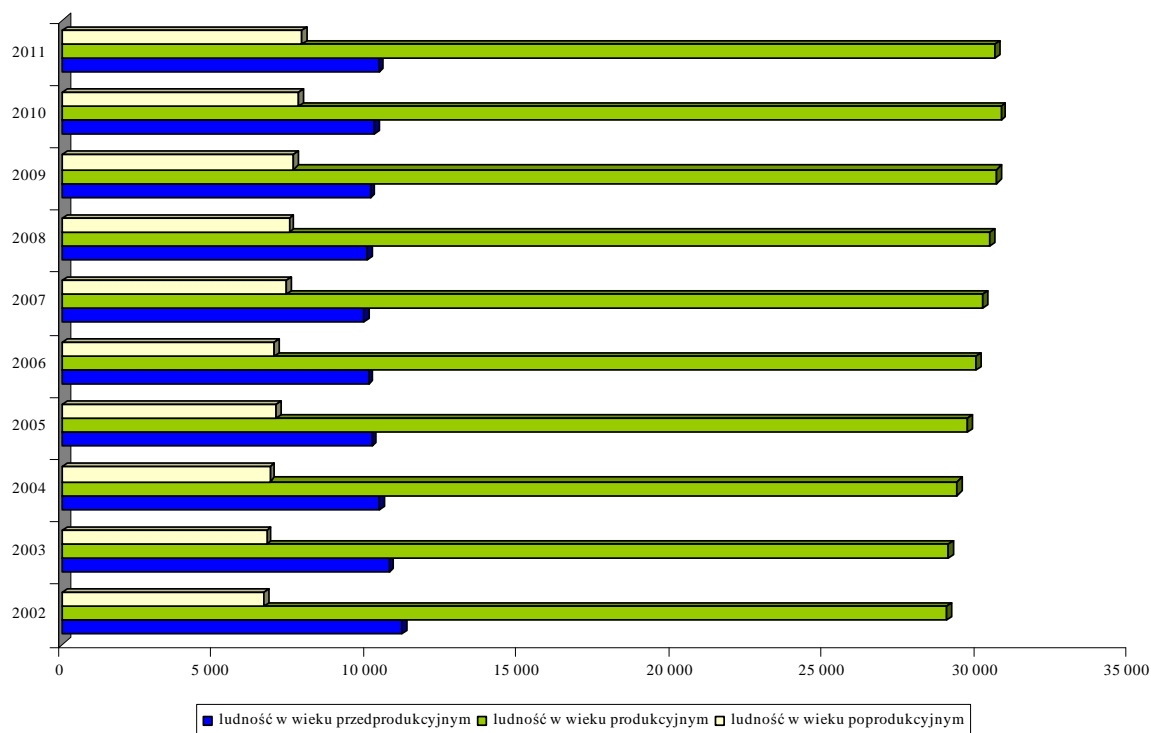
Źródło: Opracowanie własne na podstawie danych Wydziału Spraw Obywatelskich.

Tabela 2. Ludność wg ekonomicznych grup wieku w mieście Wejherowo w latach 2002-2011

	2002	2003	2004	2005	2006	2007	2008	2009	2010	2011
ludność w wieku przedprodukcyjnym	11 142	10 711	10 417	10 149	10 033	9 898	10 022	10 093	10 226	10 374
ludność w wieku produkcyjnym	29 000	29 041	29 351	29 669	29 966	30 172	30 419	30 624	30 787	30 594
ludność w wieku poprodukcyjnym	6 604	6 703	6 820	7 006	6 969	7 365	7 439	7 589	7 761	7 877

Źródło: Opracowanie własne na podstawie danych Wydziału Spraw Obywatelskich.

Wykres 3. Ludność wg ekonomicznych grup wieku w mieście Wejherowo w latach 2002-2011



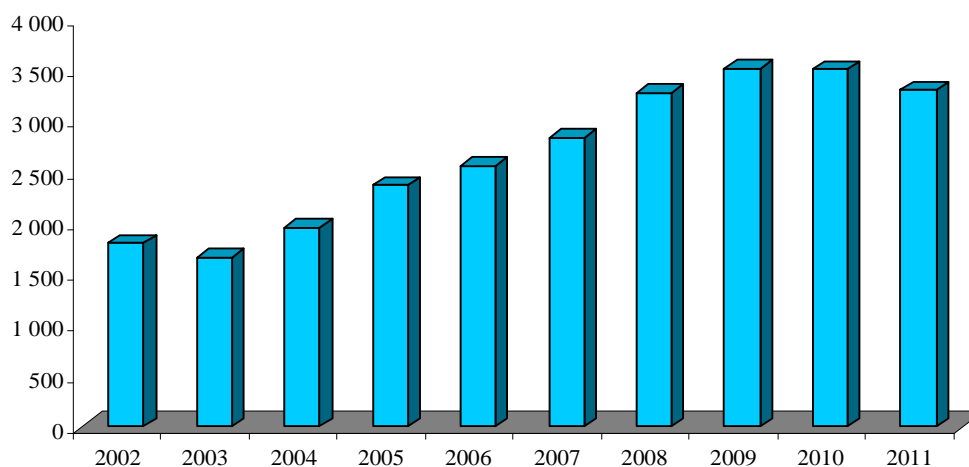
Źródło: Opracowanie własne na podstawie danych Wydziału Spraw Obywatelskich.

Tabela 3. Liczba urodzeń i zgonów w mieście Wejherowo latach 2002-2011

	2002	2003	2004	2005	2006	2007	2008	2009	2010	2011
urodzenia	1 796	1 662	1 951	2 367	2 555	2 831	3 274	3 511	3 502	3 301
zgony	914	892	935	876	861	920	948	984	941	972

Źródło: Opracowanie własne na podstawie danych Urzędu Stanu Cywilnego.

Wykres 4. Liczba urodzeń w mieście Wejherowo w latach 2002-2011



Źródło: Opracowanie własne na podstawie danych Urzędu Stanu Cywilnego.

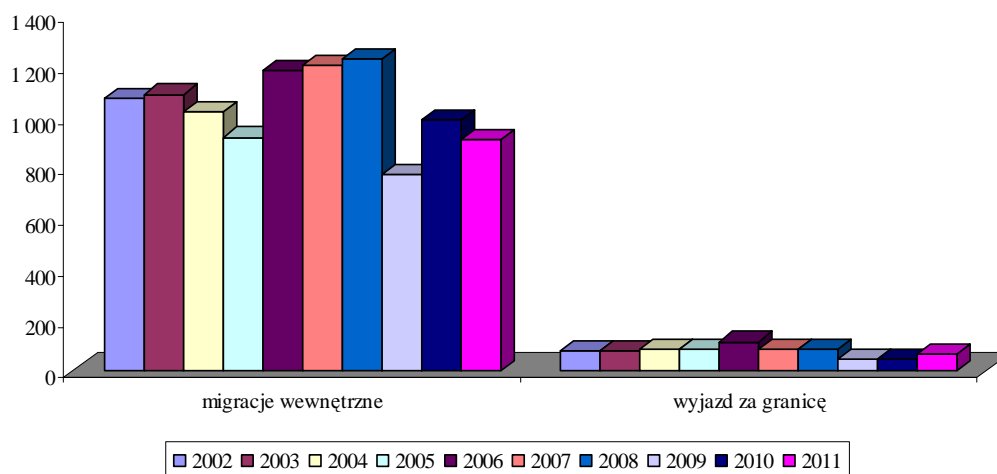
Migracje wewnętrzne to zmiana miejsca zamieszkania (pobytu stałego lub czasowego) w obrębie kraju, polegające na przemieszczaniu się ludności w granicach danej jednostki administracyjnej. Zameldowanie się w danej jednostce administracyjnej celem zamieszkania określa się mianem napływu migracyjnego (wędrownego). Wyjazd do innej jednostki administracyjnej celem zamieszkania określa się mianem odpływu migracyjny (wędrownego). Migracjami zewnętrznymi są wyjazdy za granicę i przyjazdy do kraju celem osiedlenia się (zameldowanie na pobyt stały lub czasowy).

Tabela 4. Migracje wewnętrzne i wyjazdy za granicę w mieście Wejherowo latach 2002-2011

	2002	2003	2004	2005	2006	2007	2008	2009	2010	2011
migracje wewnętrzne	1 069	1 087	1 018	918	1 180	1 198	1 228	770	988	909
wyjazd za granicę	75	75	81	81	112	81	85	42	43	62

Źródło: Opracowanie własne na podstawie danych Wydziału Spraw Obywatelskich.

Wykres 5. Migracje wewnętrzne i wyjazdy za granicę w mieście Wejherowo latach 2002-2011



Źródło: Opracowanie własne na podstawie danych Wydziału Spraw Obywatelskich.

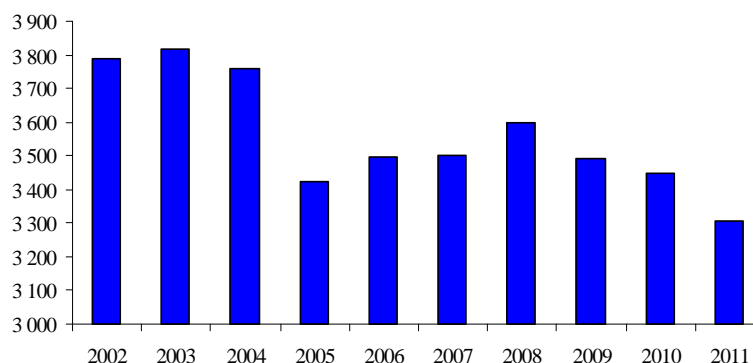
1.3. Działalność gospodarcza w mieście Wejherowo

Na terenie miasta prowadziło działalność gospodarczą na podstawie wpisu do ewidencji działalności gospodarczej 3 306 podmioty gospodarcze (stan na 22.12.2011 r.).

Tabela 5. Działalność gospodarcza w mieście Wejherowo latach 2002-2011

	2002	2003	2004	2005	2006	2007	2008	2009	2010	2011
liczba podmiotów	3 787	3 816	3 760	3 421	3 497	3 501	3 600	3 489	3 449	3 306

Źródło: Opracowanie własne na podstawie danych Ewidencji Działalności Gospodarczej.

Wykres 6. Działalność gospodarcza w mieście Wejherowo latach 2002-2011

Źródło: Opracowanie własne na podstawie danych Ewidencji Działalności Gospodarczej.

1.4. Rynek pracy i bezrobocie w mieście Wejherowo

1.4.1. Stan na 31.12.2010 r.

W Powiatowym Urzędzie Pracy zarejestrowanych było 2 245 osób (w tym 1 158 kobiet). Prawo do zasiłku posiadało 397 osób. Stopa bezrobocia w Powiecie Wejherowskim wynosiła 15,1 %.

Tabela 6. Bezrobotni w mieście Wejherowo wg wykształcenia w 2010 r.

Wykształcenie	Wyższe	Policealne i średnie zawodowe	Średnie ogólnokształcące	Zasadnicze zawodowe	Gimnazjalne i poniżej	Absolwenci
Osoby	173	422	319	693	638	451
w tym kobiety	102	253	208	308	287	239

Źródło: Opracowanie własne na podstawie danych Powiatowego Urzędu Pracy w Wejherowie.

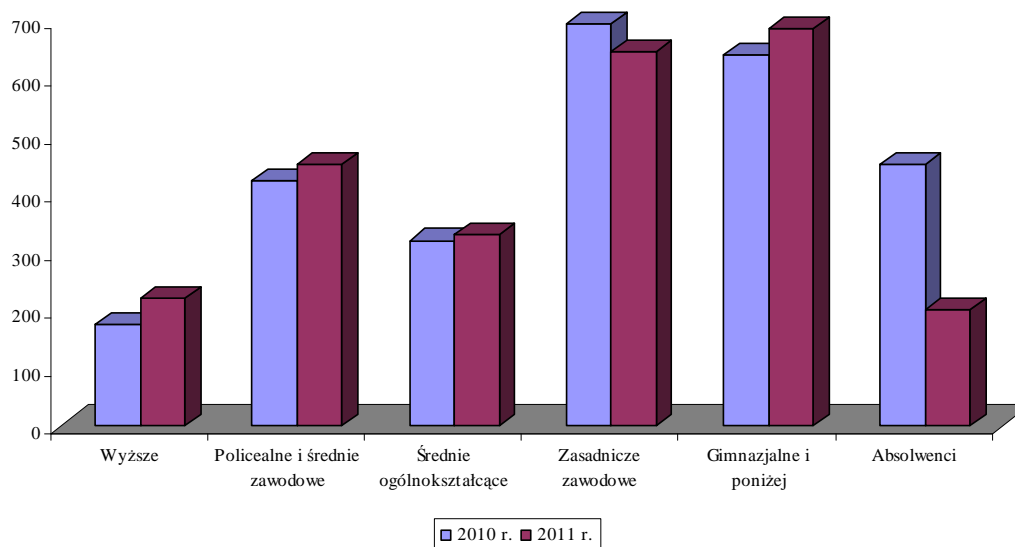
1.4.2. Stan na 31.12.2011 r.

W Powiatowym Urzędzie Pracy zarejestrowanych było 2 328 osób (w tym 1 355 kobiet). Prawo do zasiłku posiadało 358 osób. Stopa bezrobocia w Powiecie Wejherowskim wynosiła: 14,9 %.

Tabela 7. Bezrobotni w mieście Wejherowo wg wykształcenia w 2011 r.

Wykształcenie	Wyższe	Policealne i średnie zawodowe	Średnie ogólnokształcące	Zasadnicze zawodowe	Gimnazjalne i poniżej	Absolwenci
Osoby	219	451	330	644	684	199
w tym kobiety	156	289	230	338	342	103

Źródło: Opracowanie własne na podstawie danych Powiatowego Urzędu Pracy w Wejherowie.

Wykres 7. Bezrobotni w mieście Wejherowo wg wykształcenia w roku 2010 i 2011

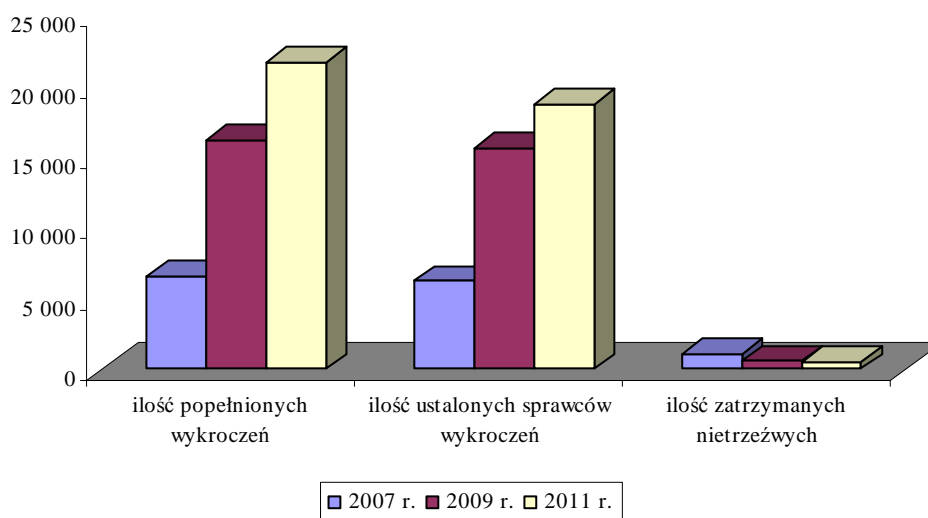
Źródło: Opracowanie własne na podstawie danych Powiatowego Urzędu Pracy w Wejherowie.

1.5. Bezpieczeństwo publiczne w mieście Wejherowo

Tabela 8. Bezpieczeństwo publiczne w mieście Wejherowo w latach 2007-2011

	2007	2009	2011
ilość popełnionych wykroczeń	6 581	16 193	21 692
ilość ustalonych sprawców wykroczeń	6 221	15 624	18 754
ilość zatrzymanych nietrzeźwych	1 055	556	511
liczba narkomanów	0	3	5

Źródło: Opracowanie własne na podstawie danych Straży Miejskiej w Wejherowie.

Wykres 8. Bezpieczeństwo publiczne w mieście Wejherowo w latach 2007-2011

Źródło: Opracowanie własne na podstawie danych uzyskanych ze Straży Miejskiej w Wejherowie.

1.6. Transport i komunikacja

Szkielet układu drogowego gminy stanowią drogi:

- droga krajowa nr 6: 7,55 km - od 290,960 (granica zachodnia – granica z miejscowością Bolszewo) do 298,510 (granica wschodnia – granica z miastem Reda);
- droga wojewódzka nr 218: 4,11 km (kilometraż od 28,303 do 32,414 (skrzyżowanie z drogą nr 6: 30,891));
- drogi powiatowe: 23,10 km, w tym utwardzone: 22,70 km;
- drogi gminne: 64,51 km, w tym utwardzone: 35,20 km.

Komunikacja PKS – główne kierunki: Choczewo, Linia, Puck, Szemud, Kartuzy, Luzino, Krokowa, Władysławowo, Karwia.

Komunikacja PKP - główne kierunki: Trójmiasto, Lębork, Słupsk, Koszalin, Szczecin, Tczew.

1.7. Zaopatrzenie w ciepło

Długość sieci: 40,5 km.

Kotłownia centralna – ciepłownia „Nanice”.

Ogółem węzły OPEC i obce: 298 szt.

Kubatura obiektów ogrzewanych: 2 620 tys. m³.

Zaspokajanie potrzeb ciepłych odbiorców na terenie miasta Wejherowa odbywa się obecnie w oparciu o:

- miejski system ciepłowniczy (m.s.c.) eksploatowany przez Okręgowe Przedsiębiorstwo Energetyki Ciepłej OPEC w Gdyni (Zakład Energetyki Ciepłej ZEC III w Wejherowie);
- lokalne kotłownie gazowe, olejowe lub węglowe (nienależące do OPEC);
- kotłownie przemysłowe,
- indywidualne źródła i urządzenia grzewcze na paliwa stałe, ciekłe lub gazowe oraz elektryczne urządzenia grzewcze.

Miejski system ciepłowniczy (m.s.c.) eksploatowany przez Okręgowe Przedsiębiorstwo Energetyki Ciepłej „OPEC” w Gdyni pracuje w oparciu o ciepłownię „Nanice” zlokalizowaną przy ul. Weteranów 20.

System ciepłowniczy zaopatruje w energię ciepłą (ogrzewanie budynków i centralne przygotowanie ciepłej wody użytkowej oraz wentylacja) budynki mieszkalne, obiekty użyteczności publicznej, przemysł, handel i usługi.

Tabela 9. Ciepłownia „Nanice”¹ (stan na 31.12.2011 r.)

Odbiorcy podłączeni do m.s.c.	Zapotrzebowanie ciepła MW				
	co	cw	wentylacja	klimatyzacja	razem
budynki mieszkalne	27,64	11,45	0,00	0,10	39,19
obiekty użyteczności publicznej	2,50	0,09	0,41	0,00	3,00
przemysł, handel, usługi	8,78	2,47	0,97	0,15	12,37
suma	38,92	14,01	1,38	0,25	54,56

Odbiorcy podłączeni do m.s.c.	Powierzchnia grzewcza m ²				
	pow. mieszk. co	pow. użytk. co	pow. garaż.	pow. mieszk. cwu	pow. użytk. cwu
budynki mieszkalne	465 169,81	31 801,43	0,00	408 208,75	21 962,37
obiekty użyteczności publicznej	1 255,45	34 761,71	388,00	913,00	7 818,57
przemysł, handel, usługi	3 815,59	95 325,39	0,00	3 499,99	60 604,74
suma	470 240,85	161 888,53	388,00	412 621,74	90 385,68

1.8. Zaopatrzenie w wodę² (stan na 31.12.2011 r.)

Długość sieci wodociągowej miasta Wejherowa ogółem: 158,2 km, w tym:

- magistrale 11,20 km,
- sieć rozdzielcza 100,70 km,
- przyłącza 46,30 km.

Wejherowo zaopatruje w wodę „1” ujęcie wody podziemnej „Cedron”, na terenie którego znajduje się „1” stacja uzdatniania wody. Dobowa zdolność produkcyjna ujęcia wody wynosi 12 144 m³/d, a stacji uzdatniania wody 21 120 m³/d.

Zgodnie z trzyletnim planem inwestycyjnym na lata 2010-2012, zatwierdzonym przez KZG „Dolina Redy i Chylonki” na terenie miasta Wejherowo zaplanowano budowę sieci wodociągowej w ul. Szczukowskiej (DN 110 – 250 m) i w ul. Chopina na terenie dzielnicy „Wzgórze Ojca Grzegorza” (DN 110 – 1 000 m).

1.9. Kanalizacja³ (stan na 31.12.2011 r.)

Długość sieci kanalizacyjnej miasta Wejherowa ogółem: 116,90 km, w tym:

- ogólnospławna 0,40 km,
- sieć rozdzielcza 89,60 km, w tym kolektor WRR 3,60 km,
- przyłącza 26,90 km.

¹ Dane uzyskane z Okręgowego Przedsiębiorstwa Energetyki Ciepłej Sp. z o.o.

² Dane uzyskane z Przedsiębiorstwa Wodociągów i Kanalizacji Sp. z o.o. w Gdyni.

³ Dane uzyskane z Przedsiębiorstwa Wodociągów i Kanalizacji Sp. z o.o. w Gdyni.

Zgodnie z trzyletnim planem inwestycyjnym na lata 2010-2012, zatwierdzonym przez KZG „Dolina Redy i Chylonki” na terenie miasta Wejherowo zaplanowano budowę sieci kanalizacyjnej w ul. Chopina na terenie dzielnicy „Wzgórze Ojca Grzegorza” (DN 200 – 1 000 m).

Oczyszczalnia ścieków

Miasto Wejherowo korzysta z grupowej oczyszczalni ścieków „Gdynia Dębogórze”.

Typ oczyszczalni: mechaniczno – biologiczna, eksploatowana przez PEWIK GDYNIA Sp. z o.o.

Odbiornikiem oczyszczonych ścieków jest Zatoka Pucka Morza Bałtyckiego (miejscowość Mechelinki).

Przepustowość maksymalna obiektu wynosi 135 000 m³/d.

Przepustowość średnioroczna w 2011 r. wyniosła 58 990,50 m³/d.

Ilość odebranych ścieków ogółem w roku 2011 wyniosła 21 531 532,0 m³, tj. 58 990,50 m³/d, w tym z miasta Wejherowo 1 719 763,0 m³, tj. 4 711,7 m³/d.

W wyniku oczyszczania ścieków uzyskano % redukcji ładunków:

–	BZT5	99,8
–	CHZT	97,6
–	fosfor ogólny	93,9
–	azot ogólny	91,1
–	zawiesina	99,6

Ilość wytworzonych osadów ściekowych w roku 2011 wyniosła 22 539 ton/rok.

Sposobem zagospodarowania osadów w badanym roku były rekultywacje terenów i przekształcenie termiczne (spalanie).

1.10. Gospodarka odpadami

Odpady z terenu Gminy Miasto Wejherowo przekazywane są na składowisko odpadów w Rybskiej Karczynie oraz do zakładu EKO DOLINA Sp. z o.o. Łężyce.

Gmina Miasta Wejherowo jest właścicielem składowiska odpadów w Rybskiej Karczynie zlokalizowanego na terenie gminy Gniewino oraz jest udziałowcem w zakładzie zagospodarowania odpadów EKO DOLINA Sp. z o.o. Łężyce zlokalizowanym na terenie Gminy Wejherowo.

Administratorem składowiska odpadów w Rybskiej Karczynie jest Zakład Usług Komunalnych w Wejherowie.

Typ składowiska: składowisko odpadów innych niż niebezpieczne i obojętne.

Rozpoczęcie działalności: 1983 r.

Wielkość składowiska: 6,44 ha.

Pojemność całkowita składowiska: 975 000 m³.

Pojemność pozostała do wypełnienia: 136 477 m³.

Liczba kwater – 1 szt.

Rekultywacja składowiska – po zamknięciu składowiska.

Monitoring składowiska - tak: opad atmosferyczny, wody odciekowe, wody podziemne, gaz składowiskowy, osiadanie powierzchni składowiska, struktura i skład odpadów.

Ogrodzenie: tak.

Instalacja do odgazowania: tak, spalanie w pochodni.

Na terenie miasta prowadzona jest selektywna zbiórka odpadów.

1.11. Ochrona środowiska przyrodniczego; obszary chronione

Na terenie miasta ochronie prawnej podlegają:

1) Użytki ekologiczne na terenie nadleśnictwa Wejherowa:

Nanicka Łąka – łąka ziołoroślowa o powierzchni 4,6 ha – poz. rejestru wojewody: 241;

Nanicki Szuwar – łąka ziołoroślowa o powierzchni 1,41 ha – poz. rejestru wojewody: 242.

2) Pomniki przyrody – 18 szt.:

– miasto: lipa drobnolistna, grupa drzew (4 lipy, klon, 2 modrzewie, jesion), dąb bezszypułkowy, buk pospolity, świerk pospolity;

– cmentarz parafialny: grupa żywotników zachodnich (2 szt.), cyprysik groszkowy, buk pospolity;

– las: grupa głązów zwana „BLIŹNIAKAMI”, grupa buków pospolitych (7 szt.), grupa 2 drzew (dąb szypułkowy i buk pospolity), dąb szypułkowy;

– inne: dąb szypułkowy, kasztanowiec biały;

– nadleśnictwo Gdańsk: głązy narzutowe;

– nadleśnictwo Wejherowo: buk pospolity.

3) Strefa bezpośredniej i pośredniej ochrony ujęcia wód podziemnych „Cedron” w Wejherowie.

4) Trójmiejski Park Krajobrazowy wraz z otuliną.

- 5) Rezerwat „Gałęźna Góra”.
- 6) Obszar Chronionego Krajobrazu „Puszcza Darżłubska”.
- 7) Obszary Natura 2000: PLB 220007 „Puszcza Darżłubska”, PLH 220016 „Biała”, PLH 220084 „Wejherowo”.

1.12. Obszary zasobowe

Woda:

- 1/ Rzeka Reda,
- 2/ Rzeka Cedron (prawy dopływ rzeki Redy),
- 3/ Struga Srebrna (dopływ rzeki Cedron),
- 4/ Potok Pętkowicki.

1.13. Obiekty zabytkowe miasta Wejherowa

1. Park w zespole pałacowo – parkowym Przebendowskich, obecnie Park Miejski im. A. Majkowskiego,
2. Układ urbanistyczno - krajobrazowy miasta Wejherowa,
3. Kościół parafialny, p.w. Św. Trójcy – Kolegiata,
4. Mur cmentarny (fragment) przy kościele św. Trójcy (od ul. Kościuszki do Placu J.Wejhera 15),
5. Kościół parafialny, p.w. św. Anny, w zespole klasztorным OO. Franciszkanów,
6. Pałac Przebendowskich i Keyserlingków – Muzeum Piśmiennictwa i Muzyki Kaszubsko – Pomorskiej, ul. Zamkowa 2 a,
7. Dom mieszkalny, Plac J. Wejhera 9,
8. Dawny szpitalik – przytułek, Plac J. Wejhera 15 – pełni funkcje usługową,
9. Dom właściciela młyna z XVIII w., obecnie dom mieszkalny, ul. Kochanowskiego 3,
10. Dawny dom mieszkalny – obecnie Wydział Ksiąg Wieczystych Sądu Rejonowego w Wejherowie, ul. Sobieskiego 239,
11. Muzeum Piśmiennictwa i Muzyki Kaszubsko – Pomorskiej – Dział Druków Zwartych i Prasy (dawniej magazyn – ul. Wałowa 14 A),
12. Założenie architektoniczno – krajobrazowe Kalwarii Wejherowskiej – zespół 26 kaplic,
13. Kościół parafialny (dawniej ewangelicki) p.w. św. Stanisława Kostki, ul. Sobieskiego 237,
14. Dawny konwikt - „Leoninum” – obecnie Plebania i Kościół Św. Leona, ul. 3 Maja 19,
15. Ratusz - Urząd Miejski, Plac J. Wejhera 8,
16. Ośrodek Szkolno – Wychowawczy Nr 1 i Nr 2, ul. Sobieskiego 279,
17. Dom młynarza, obecnie dom mieszkalny, ul. Staromłyńska 19,

18. Dom mieszkalny – willa, ul. Ofiar Piaśnicy 6,
19. Zespół młyna cedrońskiego, ul. Zamkowa 18,
20. Spichlerz w zespole młyna cedrońskiego, ul. Zamkowa 18,
21. Zespół młyna, ul. 12 Marca 199, 201,
22. Magazyn w zespole młyna, ul. 12 Marca 199, 201,
23. Młyn wodny, potem elektryczny, ul. 12 Marca 201.

Założenie architektoniczno – krajobrazowe Kalwarii Wejherowskiej

- 1) Kaplica Wniebowstąpienia,
- 2) Kaplica Ogrójca,
- 3) Kaplica Pocałunek Judasza,
- 4) Kaplica Grobu Matki Boskiej,
- 5) Kaplica nad Cedronem,
- 6) Kaplica Bramy Wschodniej,
- 7) Kaplica Domu Annasza,
- 8) Kaplica Wieczernika,
- 9) Kaplica Domku Matki Boskiej,
- 10) Kaplica Kajfasza,
- 11) Kaplica Pałac Piłata,
- 12) Kaplica Pałac Heroda,
- 13) Kaplica Podjęcia Krzyża,
- 14) Kaplica Pierwszego Upadku Chrystusa,
- 15) Kaplica Spotkania z Matką,
- 16) Kaplica Cyrenejczyka,
- 17) Kaplica Św. Weroniki,
- 18) Kaplica Brama Łez,
- 19) Kaplica Płaczących Niewiast,
- 20) Kaplica Trzeciego Upadku,
- 21) Kaplica Obnażenia Chrystusa,
- 22) Kaplica Przybicia do Krzyża,
- 23) Kaplica Trzech Krzyży,
- 24) Kaplica Matki Boskiej Bolesnej,
- 25) Kaplica Grobu Chrystusa,
- 26) Kaplica Brama Oliwska.

1.14. Baza turystyczna

1. Hotel „Marmułowski”, ul. 12 Marca 207, Wejherowo – 40 miejsc noclegowych.
2. Hotel „Bliza”, os. Przyjaźni 1, Wejherowo - 124 miejsca noclegowe.
3. Harcerska Baza Obozowa „Cedron”, ul. Kalwaryjska, Wejherowo - noclegi dla 110 osób w domkach typu „szałas”.
4. Ośrodek Szkolno – Wychowawczy nr 1, ul. Sobieskiego 279, Wejherowo - grupy zorganizowane – do 100 osób.

1.15. Organizacje turystyczne

Miasto Wejherowo jest członkiem Stowarzyszenia Rozwoju Kaszub Północnych NORDA Lokalna Organizacja Turystyczna.

1.16. Kultura

Wejherowo, to miasto o bogatym i ciekawym życiu kulturalnym. Jest znaczącym centrum kulturalnym oddziałującym na cały obszar Kaszub – jest duchową stolicą Kaszub.

Jednostki i organizacje pozarządowe realizujące zadania z zakresu kultury

1. Wejherowskie Centrum Kultury - samorządowa instytucja kultury, prowadząca działalność w zakresie upowszechniania kultury;
2. Miejska Biblioteka Publiczna - gminna jednostka organizacyjna kultury, działająca w obrębie krajowej sieci bibliotecznej - przy Miejskiej Bibliotece Publicznej działa Stowarzyszenie Przyjaciół Biblioteki;
3. Muzeum Piśmiennictwa i Muzyki Kaszubsko-Pomorskiej - państwowa instytucja kultury, powołana w celu gromadzenia, przechowywania, opracowywania, udostępniania i upowszechniania dóbr kultury z zakresu piśmiennictwa i muzyki kaszubsko-pomorskiej i innych dóbr kultury z nimi związanych;
4. Zrzeszenie Kaszubsko Pomorskie - jednostka organizacyjna kultury, prowadząca działalność w zakresie kultywowania i rozwijania kultury regionalnej Kaszub, szerzenia i rozwijania kaszubskiej myśli społecznej i politycznej;
5. Chór Mieszany „Cantores Veiherovienses” ;
6. Chór Męski „Harmonia”;
7. Wejherowski Chór „Camerata Musicale”;
8. Miejsko – Parafialna Orkiestra Dęta „Fermata”;
9. Chór Szkoły Podstawowej Nr 9 w Wejherowie;

10. Orkiestra działająca przy Państwowej Szkole Muzycznej I stopnia w Wejherowie i Wejherowskim Centrum Kultury;
11. Państwowa Szkoła Muzyczna I stopnia w Wejherowie;
12. Towarzystwo Przyjaźni Polsko-Francuskiej;
13. Polski Związek Filatelistów;
14. Stowarzyszenie Misternicy Kaszubscy;
15. Stowarzyszenie Naprzód Wejherowo;
16. Stowarzyszenie Artystów Plastyków „Pasja”;
17. Fundacja Fotografii Analogowej o Klasycznych Technik Fotograficznych „Antykwariat Fotograficzny”;
18. Stowarzyszenie Akademia Złotego Wieku;
19. Ognisko ZMCh YMCA;
20. Związek Harcerstwa Polskiego;
21. Związek Harcerstwa Rzeczypospolitej;
22. Akcja Katolicka przy Parafii św. Leona w Wejherowie;
23. Akcja Katolicka przy Parafii św. Anny w Wejherowie;
24. Zespół Taneczny „Baccara” i „Baccara Junior”;
25. Studio Tańca „Rytm Dance”;
26. Zespół taneczny – dziecięcy „Bąbelki”;
27. Grupa Teatralna „Eksperyment”.

1.17. Oświata i wychowanie

Tabela 10. Przedszkola samorządowe prowadzone przez Gminę Miasta Wejherowa⁴

L.p.	Nazwa placówki	Ilość oddziałów	Liczba dzieci	Pracownicy pedagogiczni
1.	Przedszkole Samorządowe Nr 2 ul. Derdowskiego 2, Wejherowo	6	180	11,59
Razem:		6	180	11,59

⁴ Dane uzyskane w Miejskim Zespole Obsługi Placówek Oświatowych w Wejherowie (stan na 31.12.2011 r.)

Tabela 11. Przedszkola niepubliczne⁵

L.p.	Nazwa	Ilość oddziałów	Liczba dzieci	Pracownicy pedagogiczni
1.	Prywatne Przedszkole „Skrzaty” ul. Sobieskiego 320, Wejherowo	1	18	2,35
2.	Przedszkole Niepubliczne „Przyjaciele Kubusia Puchatka” w Wejherowie, ul. Harcerska 23a, Filia Nr 1: ul. Ofiar Piaśnicy 22	7	141	9,20
3.	Niepubliczne Przedszkole „Urwis” w Wejherowie, ul. Wałowa 20	2	38	3,50
4.	Niepubliczne Przedszkole „Leśna Kraina” w Wejherowie, ul. Gryfa Pomorskiego 72/S	3	60	3,75
5.	Niepubliczne Przedszkole „Krecik” w Wejherowie, ul. 3 Maja 23D	1	25	1,50
6.	„Słoneczne Przedszkole” Niepubliczne Przedszkole w Wejherowie, ul. Sobieskiego 340	3	76	5,00
7.	„Bajka” Przedszkole Niepubliczne w Wejherowie, Osiedle Kaszubskie 28	5	160	6,61
8.	Przedszkole Zgromadzenia Sióstr Zmartwychwstania Pańskiego ul. Klasztorna 9, Wejherowo	4	116	8,00
9.	Przedszkole Niepubliczne „Przygoda” w Wejherowie, Osiedle 1000-Lecia PP 7	6	132	5,23
10.	Niepubliczne Przedszkole Specjalne „Uśmiech Dziecka” w Wejherowie, ul. Chopina 15	3	23	6,50
Razem:		35	789	51,64

Tabela 12. Inne formy wychowania przedszkolnego niepubliczne⁶

L.p.	Nazwa placówki	Ilość oddziałów	Liczba dzieci	Pracownicy pedagogiczni
1.	Punkt Przedszkolny „Kajtek” w Wejherowie, ul. 3 Maja 10/1	1	14	1,33
2.	Niepubliczny Punkt Przedszkolny „Bajkowy Dworek” w Wejherowie, ul. Hallera 14	1	13	2,00
3.	Edukacyjny Punkt Przedszkolny „Wesoła Ciuchcia” w Wejherowie, ul. Św. Jana 3	1	22	0,55
4.	Punkt Przedszkolny „Kraina Smyka” w Wejherowie, ul. Żeromskiego 21	1	15	1,00
5.	Angielski Punkt Przedszkolny w Wejherowie, ul. Krofeya 14	2	30	1,26
6.	Prywatna Placówka Edukacyjna dla Dzieci w Wiekach Przedszkolnym „Wędrowniczek” w Wejherowie, ul. I Brygady Pancерnej Wojska Polskiego 4	3	67	2,35
Razem:		9	161	8,49

⁵ Dane uzyskane w Miejskim Zespole Obsługi Placówek Oświatowych w Wejherowie (stan na 31.12.2011 r.)⁶ Dane uzyskane w Miejskim Zespole Obsługi Placówek Oświatowych w Wejherowie (stan na 31.12.2011 r.)

Tabela 13. Szkoły, dla których organem prowadzącym jest Gmina Miasta Wejherowa⁷

L.p.	Nazwa szkoły	Ilość oddziałów	Liczba uczniów	Pracownicy pedagogiczni
1.	Zespół Szkół Nr 3, ul. Nanicka 22, Wejherowo, Szkoła Podstawowa Nr 8	34	773	71,79
2.	Zespół Szkół Nr 2, ul. Gdańska 30, Wejherowo, Szkoła Podstawowa Nr 5	22	538	40,15
3.	Zespół Szkół Nr 1, ul. Śmiechowska 36, Wejherowo, Szkoła Podstawowa Nr 6	17	392	59,31
4.	Szkoła Podstawowa Nr 9, Oś. 1000 – lecia PP 15, Wejherowo	37	1 098	62,98
5.	Zespół Szkół Ogólnokształcących Nr 2, Oś. Kaszubskie, Wejherowo, Szkoła Podstawowa Nr 11 ⁸	30	732	56,36
Razem:		140	3 533	290,59

Tabela 14. Szkoły podstawowe niepubliczne⁹

L.p.	Nazwa	Liczba uczniów	Pracownicy pedagogiczni
1.	Szkoła Podstawowa Zgromadzenia Sióstr Zmartwychwstania Pańskiego, ul. Klasztorna 9, Wejherowo	185	19,63
2.	Społeczna Szkoła Podstawowa Nr 1, ul. Obr. Wybrzeża 1, Wejherowo	159	17,32
Razem:		344	36,95

Tabela 15. Aktualny stan szkół gimnazjalnych¹⁰

L.p.	Nazwa szkoły	Ilość oddziałów	Liczba uczniów	Pracownicy pedagogiczni
1.	Gimnazjum Nr 1, ul. Sobieskiego 300, Wejherowo	16	459	38,56
2.	Zespół Szkół Nr 1, ul. Śmiechowska 36, Wejherowo, Gimnazjum Nr 2	11	259	31,59
3.	Zespół Szkół Nr 3, ul. Nanicka 22, Wejherowo, Gimnazjum Nr 3	23	575	64,02
4.	Zespół Szkół Nr 2, ul. Gdańska 30, Wejherowo, Gimnazjum Nr 4	8	208	20,59
Razem:		58	1 501	154,76

⁷ Dane uzyskane w Miejskim Zespole Obsługi Placówek Oświatowych w Wejherowie (stan na 31.12.2011 r.)⁸ Dane łącznie z II Liceum Ogólnokształcącym.⁹ Dane uzyskane w Miejskim Zespole Obsługi Placówek Oświatowych w Wejherowie (stan na 31.12.2011 r.)¹⁰ Dane uzyskane w Miejskim Zespole Obsługi Placówek Oświatowych w Wejherowie (stan na 31.12.2011 r.)

Tabela 16. Gimnazja niepubliczne¹¹

L.p.	Nazwa	Liczba uczniów	Pracownicy pedagogiczni
1.	Gimnazjum Społeczne, ul. Obr. Wybrzeża 1, Wejherowo	55	11,61
Razem:		55	11,61

Tabela 17. Liceum ogólnokształcące, dla którego organem prowadzącym jest Gmina Miasta Wejherowa¹²

L.p.	Nazwa szkoły	Ilość oddziałów	Liczba uczniów	Pracownicy pedagogiczni
1.	II Liceum Ogólnokształcące, Osiedle Kaszubskie 27, Wejherowo	11	327	21,99
Razem:		11	327	21,99

Tabela 18. Wykaz szkół na terenie Miasta Wejherowa, dla których organem prowadzącym jest Powiat Wejherowski i Samorząd Województwa¹³

L.p.	Nazwa szkoły	Adres	Typ placówki
1.	Specjalny Ośrodek Szkolno – Wychowawczy Nr 1 im. Janusza Korczaka w Wejherowie	ul. Sobieskiego 279 Tel.: 672 22 05/ 672 29 32 Fax: 672 22 06	Szkoła Podstawowa Specjalna, Gimnazjum Specjalne, Zasadnicza Szkoła Zawodowa Nr 5, Uzupełniające Liceum Ogólnokształcące Specjalne, Szkoła Specjalna Przystosowująca do Pracy w Specjalnym Ośrodku Szkolno-Wychowawczym, Internat
2.	Ośrodek Szkolno – Wychowawczy Nr 2 dla Nieśłyszących im. Jana Sienkiewicza w Wejherowie	ul. Sobieskiego 279 Tel.: 672 23 41 Fax: 672 48 68	Przedszkole dla Nieśłyszących, Szkoła Podstawowa dla Nieśłyszących, Gimnazjum dla Nieśłyszących, Zasadnicza Szkoła Zawodowa dla Nieśłyszących, Liceum Profilowane, Technikum Nr 4, Technikum Uzupełniające dla Nieśłyszących, Szkoła Policealna dla Nieśłyszących, Internat.
3.	Szkoła Podstawowa Nr 12 i Gimnazjum Nr 12 przy Szpitalu Specjalistycznym im. F. Ceynowy w Wejherowie	ul. Jagalskiego 10 Tel.: 677 54 53 Fax: 677 00 11	Szkoła Podstawowa Nr 12, Gimnazjum Nr 12.
4.	Zespół Szkół Ponadgimnazjalnych Nr 1 w Wejherowie	ul. Bukowa 1 Tel.: 672 24 58/ Fax: 672 24 58	I Liceum Ogólnokształcące, I Uzupełniające Liceum Ogólnokształcące dla Dorosłych, Liceum Ogólnokształcące dla Dorosłych.
5.	Zespół Szkół Ponadgimnazjalnych Nr 2 im. Bohaterskiej Załogi ORP „Orzeł” w Wejherowie	ul. Strzelecka 9 Tel./Fax: 672 25 09	Technikum nr 1, Zasadnicza Szkoła Zawodowa nr 3, III Liceum Ogólnokształcące, I Liceum Profilowane, Technikum Uzupełniające Nr 1 dla Młodzieży, Technikum dla Dorosłych,

¹¹ Dane uzyskane w Miejskim Zespole Obsługi Placówek Oświatowych w Wejherowie (stan na 31.12.2011 r.)¹² Dane uzyskane w Starostwie Powiatowym w Wejherowie (stan na 31.12.2011 r.)¹³ Dane uzyskane w Starostwie Powiatowym w Wejherowie (stan na 31.12.2011 r.)

			Zasadnicza Szkoła Zawodowa dla Dorosłych, Liceum Profilowane dla Dorosłych, Technikum Uzupełniające Nr 1 dla Dorosłych, Szkoła Policealna Nr 1 dla Dorosłych.
6.	Zespół Szkół Ponadgimnazjalnych Nr 3 im. Ks. Edmunda Roszczyńskiego w Wejherowie	ul. Dworcowa 5, ul. Budowlanych 2 Tel./ Fax: 672 44 51/	IV Liceum Ogólnokształcące, Technikum Nr 2, Zasadnicza Szkoła Zawodowa Nr 1, Technikum Uzupełniające Nr 2 dla Dorosłych, Szkoła Policealna Nr 2 dla Dorosłych.
7.	Zespół Szkół Ponadgimnazjalnych Nr 4 w Wejherowie	ul. Sobieskiego 344 Tel.: 672 24 15 Fax: 672 20 95	V Liceum Ogólnokształcące, III Liceum Profilowane, Technikum Nr 3, Zasadnicza Szkoła Samochodowa, Technikum Uzupełniające Nr 3 dla Dorosłych.
8.	Powiatowy Zespół Poradni Psychologiczno – Pedagogicznych w Wejherowie	ul. Ofiar Piaśnicy 22 Tel.: 672 10 08 Fax: 672 39 66	

Tabela 19. Dane szkół i placówek oświatowych publicznych znajdujących się na terenie miasta Wejherowa, dla których organem prowadzącym jest Powiat Wejherowski oraz Samorząd Województwa¹⁴

Lp.	Nazwa Szkoły	Typ placówki	Ilość uczniów	Etaty nauczycielskie
			Ilość oddziałów	
1	Specjalny Ośrodek Szkolno-Wychowawczy Nr 1 w Wejherowie	Szkoła Podstawowa	134	91,50
			20	
		Gimnazjum Specjalne	84	
			9	
		Zasadnicza Szkoła Zawodowa Nr 5	45	
			4	
		Uzupełniające Liceum Ogólnokształcące Specjalne	18	
			1	
Szkoła Specjalna Przystosowująca do Pracy w Specjalnym Ośrodku Szkolno-Wychowawczym	39			
	6			
Internat	44			
	-			
2	Ośrodek Szkolno-Wychowawczy Nr 2 dla Niepełnosprawnych w Wejherowie	Przedszkole dla Niepełnosprawnych	11	81,11
			2	
		Szkoła Podstawowa Nr 10 dla Niepełnosprawnych	29	
			6	
		Gimnazjum Nr 2 dla Niepełnosprawnych	25	
			4	
		Zasadnicza Szkoła Zawodowa dla Niepełnosprawnych Nr 4	25	
			4	
Szkoła Policealna	6			
	1			
Liceum Profilowane	5			
	1			

¹⁴ Dane uzyskane w Starostwie Powiatowym w Wejherowie (stan na 31.12.2011 r.)

		Technikum Nr 4	42	
			6	
		Technikum Uzupełniające dla Niesłyszących		
		Internat	82	
			-	
			45	
		Szkoła Podstawowa Nr 12		
3	Szkoła Podstawowa Nr 12 i Gimnazjum Nr 12 przy Szpitalu Specjalistycznym im. F. Ceynowy w Wejherowie		10	
		Gimnazjum Nr 12		
		I Liceum Ogólnokształcące	660	
			22	
4	Zespół Szkół Ponadgimnazjalnych Nr 1 w Wejherowie	I Uzupełniające Liceum Ogólnokształcące dla Dorosłych	94	59,07
			4	
		Liceum Ogólnokształcące dla Dorosłych	115	
			6	
		Technikum nr 1	519	
			20	
		Zasadnicza Szkoła Zawodowa nr 3	92	
			3	
		III Liceum Ogólnokształcące	166	
			6	
		I Liceum Profilowane	16	
			1	
		Technikum Uzupełniające Nr 1 dla Młodzieży		
5	Zespół Szkół Ponadgimnazjalnych Nr 2	Technikum dla Dorosłych	38	65,34
			2	
		Zasadnicza Szkoła Zawodowa dla Dorosłych		
		Liceum Profilowane dla Dorosłych		
		Technikum Uzupełniające Nr 1 dla Dorosłych,		
		- Szkoła Policealna Nr 1 dla Dorosłych.		
		IV Liceum Ogólnokształcące	33	
			1	
		Technikum Nr 2	682	
			25	
6	Zespół Szkół Ponadgimnazjalnych Nr 3	Zasadnicza Szkoła Zawodowa Nr 1	186	67,14
			7	
		Technikum Uzupełniające Nr 2 dla Dorosłych	50	
			3	
		Szkoła Policealna Nr 2 dla Dorosłych.	23	
			1	
7.	Zespół Szkół Ponadgimnazjalnych Nr 4	V Liceum Ogólnokształcące	469	69,89
			15	
		III Liceum Profilowane	89	
			3	
		Technikum Nr 3	227	

			8	
		Zasadnicza Szkoła Samochodowa	184	
			7	
		Technikum Uzupełniające Nr 3 dla Dorosłych	46	
			3	
8.	Powiatowy Zespół Poradni Psychologiczno – Pedagogicznych w Wejherowie	-	-	36

Tabela 20. Dane szkół i placówek oświatowych publicznych znajdujących się na terenie miasta Wejherowa, dla których organem prowadzącym jest Samorząd Województwa¹⁵

Lp.	Nazwa Szkoły	Typ placówki	Ilość uczniów	Etaty nauczycielskie
			Ilość oddziałów	
1	Wojewódzki Zespół Szkół Policealnych im. Zdzisława Kieturakisa w Wejherowie, ul. Kalwaryjska 3	Wojewódzka Szkoła Policealna dla Młodzieży	57	14,82
			2	
		Wojewódzka Szkoła Policealna dla Dorosłych	148	
			4	

Tabela 21. Szkoły i placówki oświatowe niepubliczne z terenu miasta Wejherowa wpisane do ewidencji prowadzonej przez Starostwo Powiatowe w Wejherowie¹⁶ - szkoły ponadgimnazjalne

L.p.	Nazwa szkoły	Adres	
1.	Niepubliczne Liceum Ogólnokształcące dla Dorosłych	Os. Kaszubskiego 27, 84 – 200 Wejherowo	Posiada uprawnienia szkoły publicznej
2.	Uzupełniające Liceum Ogólnokształcące dla Dorosłych w Wejherowie	Osiedle Kaszubskie 27 84 – 200 Wejherowo	-
3.	Prywatne Uzupełniające Liceum Ogólnokształcące dla Dorosłych w Wejherowie	Osiedle 1000-Lecia Państwa Polskiego 15, 84 – 200 Wejherowo	-
4.	Prywatne Liceum Ogólnokształcące dla Dorosłych w Wejherowie	Osiedle 1000-Lecia Państwa Polskiego 15, 84 – 200 Wejherowo	-
5.	Niepubliczna Zasadnicza Szkoła Zawodowa dla Dorosłych w Wejherowie	ul. Nanicka 22, 84 – 200 Wejherowo	-
6.	Niepubliczna Szkoła Rzemiosła w Wejherowie	ul. Kalwaryjska 3, 84 – 200 Wejherowo	-
7.	Niepubliczna Uzupełniające Liceum Ogólnokształcące „Rzemiosła” dla Dorosłych w Wejherowie	ul. Kalwaryjska 3, 84 – 200 Wejherowo	-

¹⁵ Dane uzyskane w Starostwie Powiatowym w Wejherowie (stan na 31.12.2011 r.)

¹⁶ Dane uzyskane w Starostwie Powiatowym w Wejherowie (stan na 31.12.2011 r.)

Tabela 22. Szkoły i placówki oświatowe niepubliczne z terenu miasta Wejherowa wpisane do ewidencji prowadzonej przez Starostwo Powiatowe w Wejherowie - szkoły policealne¹⁷

L.p.	Nazwa szkoły	Adres
1.	Niepubliczne Policealne Studium Zawodowe w Wejherowie	Os. Kaszubskiego 27, 84 – 200 Wejherowo
2.	Prywatna Policealna Szkoła dla Dorosłych w Wejherowie	ul. Śmiechowska 36, 84 – 200 Wejherowo
3.	Szkoła Policealna „Wiliams” w Wejherowie	ul. Nanicka 22, 84 – 200 Wejherowo
4.	Szkoła Policealna „Ekspert” w Wejherowie	ul. Sobieskiego 300, 84 – 200 Wejherowo

Tabela 23. Aktualny stan szkół wyższych na terenie miasta Wejherowa

L.p.	Nazwa szkoły	Adres
1.	Kaszubsko-Pomorska Szkoła Wyższa w Wejherowie	ul. Dworcowa 7, 84 – 200 Wejherowo

Tabela 24. Aktualny stan szkół artystycznych na terenie miasta Wejherowa

L.p.	Nazwa szkoły	Adres
1.	Państwowa Szkoła Muzyczna I stopnia im. Fryderyka Chopina w Wejherowie	ul. Dworcowa 6, 84 – 200 Wejherowo

1.18. Organizacje pozarządowe realizujące zadania z zakresu wychowania i wsparcia rodzin oraz placówki opiekuńczo – wychowawcze

Na terenie miasta działają między innymi następujące organizacje:

1. Związek Harcerstwa Polskiego, Harcerska Baza Obozowa „Cedron”, ul. Kalwaryjska 1,
2. Związek Harcerstwa Rzeczypospolitej, ul. Strzelecka 7,
3. Akcja Katolicka przy Parafii Św. Anny, ul. Reformatów 19,
4. Akcja Katolicka przy Parafii Św. Leona, ul. 3 Maja 19,
5. Powiatowy Zespół Placówek Oświatowo - Wychowawczych, ul. 3 Maja 49,
6. Stowarzyszenie Przyjaciół Rodziny, ul. Dworcowa 12,
7. Towarzystwo Przyjaciół Dzieci, ul. Sobieskiego 255,
8. Świetlice Szkolne:
 - a. Szkoła Podstawowa Nr 6, ul. Śmiechowska 36,
 - b. Gimnazjum nr 2, ul. Śmiechowska 36,
 - c. Szkoła Podstawowa Nr 11, Osiedle Kaszubskie 27,

¹⁷ Dane uzyskane w Starostwie Powiatowym w Wejherowie (stan na 31.12.2011 r.)

9. Placówka socjalizująco–rodzinna Fundacji „Rodzina Nadziei”, ul. Krofeya 18,
10. Fundacja „Serce Dziecku”, Os. 1000-lecia PP 12/50,
11. Świetlice opiekuńczo – wychowawcze prowadzone przez MOPS – ul. Narutowicza 2 i ul. Kopernika 16,
12. Zgromadzenie Sióstr Albertynek – ul. Kopernika 16,
13. Parafialny Zespół Caritas – ul. Narutowicza 2,
14. Stowarzyszenie Ukierunkowane na Rozwój Osobisty i Pomoc Psychologiczno – Pedagogiczną „Trampolina” - ul. Obrońców Kępy Oksywskiej 11.

1.19. Ochrona zdrowia¹⁸

System ochrony zdrowia oparty jest na Niepublicznych Zakładach Opieki Zdrowotnej, Prywatnych Praktykach Lekarskich i Pielęgniarskich, ponadto w Wejherowie znajduje się Szpital Specjalistyczny im. F. Ceynowy, którego organem prowadzącym jest samorząd województwa pomorskiego.

Na terenie miasta Wejherowo funkcjonują m.in.:

- Niepubliczne Zakłady Opieki Zdrowotnej (11 szt.),
- Poradnie specjalistyczne (24 szt.),
- Specjalistyczne Praktyki Stomatologiczne (8 szt.).
- Powiatowa Stacja Sanitarno–Epidemiologiczna w Wejherowie, ul. Obr. Helu 3, 84 – 200 Wejherowo.

Szpital Specjalistyczny im. Floriana Ceynowy o charakterze ponadlokalnym¹⁹, ul. Jagalskiego 10, 84 – 200 Wejherowo.

Szpital dysponuje 16 oddziałami:

- 1/ Anestezjologii i Intensywnej Terapii,
- 2/ Chirurgii Dziecięcej,
- 3/ Chirurgii Ogólnej i Naczyniowej,
- 4/ Chorób Płuc i Gruźlicy,
- 5/ Chorób Wewnętrznych,
- 6/ Dermatologii,
- 7/ Kardiologii,
- 8/ Neonatologii,

¹⁸ Dane uzyskane ze strony <http://www.bip.powiat.wejherowo.pl>.

¹⁹ Dane uzyskane ze strony <http://www.ceynowahosp.com.pl>

- 9/ Neurologii z Pododdziałem Udarowym,
- 10/ Okulistyki,
- 11/ Ortopedii i Traumatologii Narządu Ruchu,
- 12/ Otolaryngologii,
- 13/ Pediatrii,
- 14/ Położnictwa i Ginekologii,
- 15/ Urologii,
- 16/ Szpitalny Oddział Ratunkowy.

Diagnostyka:

- 1/ Zakład Diagnostyki Laboratoryjnej,
- 2/ Zakład Diagnostyki Mikrobiologicznej,
- 3/ Zakład Diagnostyki Obrazowej,
- 4/ Zakład Patologii,
- 5/ Zakład Rehabilitacji.

1.20. Organizacje pozarządowe realizujące zadania z zakresu ochrony zdrowia

Do organizacji pozarządowych realizujących zadania z zakresu ochrony zdrowia należą m.in.:

1. Polski Czerwony Krzyż, Zarząd Rejonowy, ul. Hallera 1, Wejherowo;
2. Klub Kobiet po Mastektomii „Amazonki”, ul. Jagalskiego 10, Wejherowo;
3. Stowarzyszenie Gmin Powiatu Wejherowskiego na rzecz wspólnego rozwiązywania problemów alkoholowych „Zdrowa Rodzina – Zdrowa Gmina”, ul. Kościuszki 1, (stowarzyszenie prowadzi Ośrodek Profilaktyki i Rozwiązywania Problemów Alkoholowych);
4. Polski Związek Niewidomych Koło Powiatowe – ul. Ofiar Piaśnicy 22, Wejherowo;
5. Polski Związek Głuchych - ul. Pniewskiego 8, Gdańsk;
6. Fundacja „Uśmiech Dziecka” - ul. Kościuszki 9/4, Wejherowo;
7. SPON Filia w Redzie (działanie na rzecz dzieci z Wejherowa) - Aleja Niepodległości 783, Sopot;
8. Polskie Towarzystwo Laryngektomowanych Pomorski Oddział Rejonowy - ul. Unruga 78B/2, Gdynia.

1.21. Pomoc społeczna

Na terenie miasta Wejherowa funkcjonują dwa domy pomocy społecznej (31.12.2011 r.):

1. Dom Pomocy Społecznej, ul. Przebendowskiego 1, 84-200 Wejherowo,
2. Dom Pomocy Społecznej z Ośrodkiem Dziennego Pobytu dla Dzieci, ul. Św. Jacka 14, 84-200 Wejherowo.

Miejski Ośrodek Pomocy Społecznej (MOPS) w Wejherowie, ul. Kusocińskiego 17 obejmuje pomocą 1 398 rodzin, w rodzinach tych było 3 425 osób. Zakres udzielanej pomocy: zasiłki stałe, zasiłki okresowe, zasiłki celowe, usługi opiekuńcze, dożywianie dzieci w szkole.

Tabela 25. Świadczenia udzielone przez MOPS – zadania zlecone (za okres I-XII.2011 r.)

FORMY POMOCY		LICZBA OSÓB, KTÓRYM PRYZNANO DECYZJĄ ŚWIAD.	LICZBA ŚWIADCZE Ń	KWOTA ŚWIADCZEŃ W ZŁ	LICZBA RODZIN	LICZBA OSÓB W RODZINA CH
0		1	2	3	4	5
Zasiłki stałe – ogółem:	1	448	4 429	1 474 384	433	619
Zasiłki okresowe – ogółem, w tym przyznane z powodu:	2	335	849	206 951	331	1 111
Braku możliwości zatrudnienia	3	223	552	138 649	551	721
Długotrwałej choroby	4	30	59	14 881	30	87
Niepełnosprawności	5	55	108	24 011	55	202
Specjalistyczne usługi opiekuńcze przysługujące na podstawie przepisów o ochronie zdrowia psychicznego:	6	44	39 656	580 621	44	67

Źródło: Opracowanie własne na podstawie danych Miejskiego Ośrodka Pomocy Społecznej w Wejherowie.

Ponadto MOPS w Wejherowie udzielił pomocy 706 uczniom z 371 rodzin w formie dożywiania dzieci w szkole.

Poza dożywianiem dzieci w szkołach w ramach rządowego programu „Pomoc państwa w zakresie dożywiania” Ośrodek objął pomocą osoby i rodziny, w których sytuacja wymagała wsparcia w zakresie zakupu żywności. Z tej formy pomocy skorzystały 562 rodziny, w których łącznie było 1 157 osób.

Miejski Ośrodek Pomocy Społecznej w Wejherowie realizuje wypłatę świadczeń rodzinnych i funduszu alimentacyjnego. W 2011 roku ze świadczeń rodzinnych skorzystało 4 280 osób na kwotę 12 632 258 zł. Z funduszu alimentacyjnego skorzystało 445 osób na kwotę 2 488 845 zł.

Tabela 26. Powody przyznania pomocy z MOPS-u (za okres I – XII.2011 r.)

L.p.	Powód trudnej sytuacji życiowej	Liczba rodzin	Liczba osób w rodzinach
		Ogółem	
1.	Ubóstwo	926	2 412
2.	Sieroctwo	2	5
3.	Bezdomność	87	122
4.	Potrzeba ochrony macierzyństwa	109	579
5.	Bezrobocie	658	2 000
6.	Niepełnosprawność	623	1 210
7.	Długotrwała choroba	624	1 198
8.	Bezradność w sprawach opiekuńczo-wychowawczych i prowadzenia gospodarstwa domowego – ogółem: w tym:	292	1 103
9.	Rodziny niepełne	189	625
10.	Rodziny wielodzietne	55	336
11.	Alkoholizm	148	278
12.	Narkomania	13	19
13.	Trudności w przystosowaniu do życia po opuszczeniu zakładu karnego	25	44

Źródło: Opracowanie własne na podstawie danych Miejskiego Ośrodka Pomocy Społecznej w Wejherowie.

1.22. Organizacje pozarządowe realizujące zadania z zakresu pomocy społecznej

Do organizacji pozarządowych realizujących zadania z zakresu pomocy społecznej należą m.in.:

1. Polski Związek Niewidomych, Koło Powiatowe, ul. Ofiar Piaśnicy 22,
2. Polski Związek Głuchych, Koło Terenowe, ul. Ofiar Piaśnicy 22,
3. Hospicjum Św. Judy Tadeusza, działające przy Parafii Św. Leona, ul. 3 Maja 19,
4. Polski Związek Emerytów, Rencistów i Inwalidów, ul. Pucka 9,
5. Organizacje Kombatantkie:
 - ⇒ Rada Kombatantcka przy Prezydencie Miasta Wejherowa i Staroście Powiatu Wejherowskiego,
 - ⇒ Związek Inwalidów Wojennych RP,
 - ⇒ Związek Kombatantów Rzeczypospolitej Polskiej i Byłych Więźniów Politycznych,
 - ⇒ Związek Represjonowanych Żołnierzy i Górników,
 - ⇒ Związek Sybiraków.

1.23. Sport

W Wejherowie działa kilkanaście stowarzyszeń kultury fizycznej, które prowadzą szkolenia w wielu dyscyplinach sportowych. Stowarzyszenia są również organizatorem imprez sportowych o zasięgu międzynarodowym, ogólnopolskim i lokalnym. Władze miasta kładą silny nacisk na rozwój obiektów sportowych i kondycję wejherowian.

Organizacje i stowarzyszenia sportowe

Między innymi:

1. Wejherowski Klub Sportowy „Gryf”
 - ⇒ piłka nożna
2. Klub Sportowy „WEJHER”
 - ⇒ lekka atletyka
 - ⇒ tenis ziemny
3. Uczniowski Klub Sportowy „Ósemka”
 - ⇒ koszykówka
 - ⇒ unihokej
 - ⇒ piłka siatkowa dziewcząt
4. Uczniowski Klub Sportowy „Szóstka”
 - ⇒ koszykówka
 - ⇒ siatkówka
 - ⇒ unihokej
 - ⇒ lekka atletyka
5. Towarzystwo Krzewienia Kultury Fizycznej
 - ⇒ organizator imprez rekreacyjnych, głównie piłka nożna
6. „Karate Klub Wejherowo”
 - ⇒ karate tradycyjne
7. Kurkowe Bractwo Strzeleckie
 - ⇒ strzelectwo
8. Liga Obrony Kraju
 - ⇒ strzelectwo sportowe
9. „BLIZA – BALEXMETAL”
 - ⇒ radiojachting
10. Powiatowy Międzyszkolny Ośrodek Sportu w Wejherowie z siedzibą w Redzie,

11. Wejherowska Akademia Piłki Nożnej „Błękitni”,
12. Uczniowski Klub Sportowy „Basket Ósemka”,
13. Stowarzyszenie Sportów Walki i Lekkoatletyki „SHOTOKAN”,
14. Klub Sportowy „Chopin” Wejherowo,
15. Karate Klub „Kyokushin” i Sportów Walki,
16. Kaszubskie Towarzystwo Sportowo-Kulturalne,
17. Klub Sportowy „Tytani” Wejherowo,
18. Integracyjne Stowarzyszenie Sportowe „START”,
19. Uczniowski Klub Pływacki „Trójka”,
20. Klub Sportowy „MAXIMUS”.

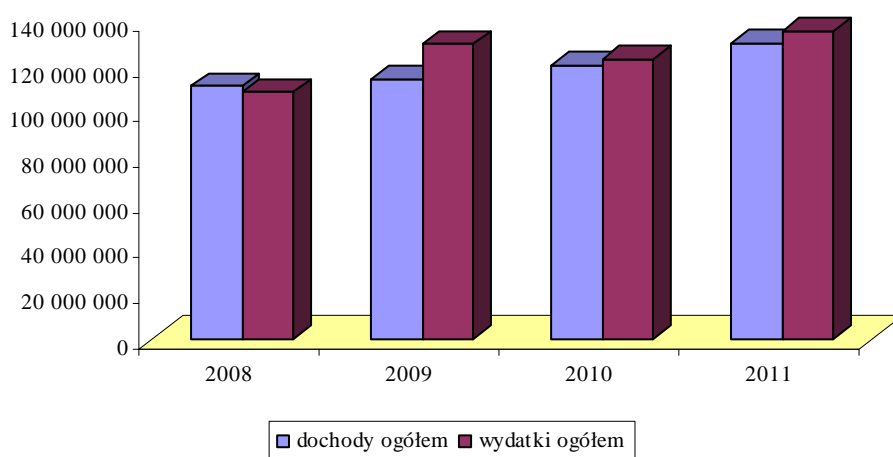
1.24. Sytuacja finansowa miasta Wejherowa w latach 2008-2011

Tabela 27. Budżet Gminy Miasta Wejherowa w latach 2008-2011

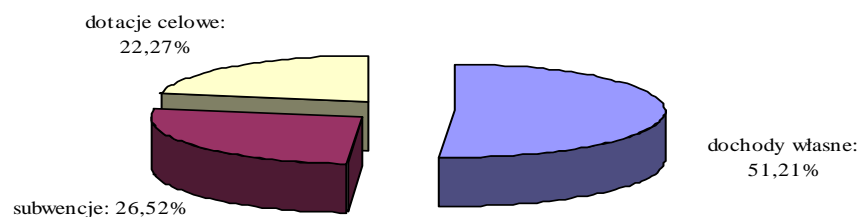
	2008	2009	2010	2011
dochody ogółem, w tym:	111 439 652 zł	114 596 483 zł	120 792 064 zł	130 826 411 zł
dochody własne	64 254 510 zł	61 719 091 zł	60 249 414 zł	66 991 413 zł
subwencje	26 645 794 zł	29 706 769 zł	31 820 692 zł	34 698 319 zł
dotacje celowe	20 539 348 zł	23 170 622 zł	28 721 957 zł	29 136 679 zł
wydatki ogółem, w tym:	109 034 582 zł	130 012 379 zł	123 708 162 zł	136 119 580 zł
wydatki bieżące	91 363 188 zł	99 760 410 zł	107 537 215 zł	109 931 325 zł
wydatki majątkowe	17 671 394 zł	30 827 359 zł	16 170 947 zł	26 188 255 zł

Źródło: Opracowanie własne na podstawie danych Wydziału Finansowego.

Wykres 9. Dochody i wydatki Gminy Miasta Wejherowa ogółem w latach 2008-2011



Źródło: Opracowanie własne na podstawie danych Wydziału Finansowego.

Wykres 10. Struktura wykonania dochodów ogółem w roku 2011

Źródło: Opracowanie własne na podstawie danych Wydziału Finansowego.

1.25. Projekty zrealizowane przy udziale środków zewnętrznych

Największe projekty unijne realizowane bądź zrealizowane bezpośrednio przez Gminę Miasta Wejherowa:

1. „Wzrost atrakcyjności miasta Wejherowa poprzez budowę „Filharmonii Kaszubskiej” – regionalnego centrum kultury”.

Inwestycja współfinansowana przez Unię Europejską z Europejskiego Funduszu Rozwoju Regionalnego oraz z budżetu państwa. Projekt dotyczy budowy nowoczesnego centrum kultury w Wejherowie. Całkowita wartość projektu: 48 120 582 zł, w tym dofinansowanie z Unii Europejskiej: 9 624 116 zł. Termin realizacji: 2010-2012.

Nowoczesny, w pełni wielofunkcyjny budynek będzie posiadał salę widowiskową w kształcie łodzi dla 374 widzów, hall, kawiarnię i salę konferencyjną na potrzeby dużych wydarzeń o randze regionalnej. Główna sala wielofunkcyjna: koncertowa, teatralna, kinowa, widowiskowa, na prezentacje i pokazy oraz audytoryjna na potrzeby edukacyjne.

Obiekt będzie pełnił funkcję domu kultury o bogatym programie dla dzieci i młodzieży: sala prób chóru, teatru, muzyki, studio nagrań, pracownie plastyczne. W części podziemnej będzie zlokalizowany garaż i pomieszczenia techniczne. Nowe centrum kultury posiadać będzie trzy kondygnacje nadziemne, czwartą kondygnację techniczną oraz jedną podziemną. Całkowita powierzchnia użytkowa budynku wynosić będzie 6 500 m². W pobliżu przewidziane zaplecze parkingowe.

2. „Przywrócenie walorów historyczno - przyrodniczych Parku Miejskiego w Wejherowie im. A. Majkowskiego w Wejherowie”.

Inwestycja finansowana z Europejskiego Funduszu Rozwoju Regionalnego w ramach Regionalnego Programu Operacyjnego dla Województwa Pomorskiego na lata 2007-2013. Oś Priorytetowa 6 Turystyka i dziedzictwo kulturowe, Działanie 6.4 Wspieranie i zachowanie przyrodniczych walorów turystycznych. Całkowita wartość projektu: 1 751 345 PLN. Dofinansowanie z Unii Europejskiej: 910 699,40 PLN. Termin realizacji: 2009-2010.

Projekt polegał na przywróceniu walorów historyczno-przyrodniczych Parku Miejskiego im. A. Majkowskiego w Wejherowie – I etap rewitalizacji parku.

Zakres prac obejmował:

- odtworzenie i budowę ścieżek parkowych w ich historycznym przebiegu,
- pielęgnację i zachowanie drzewostanu,
- nasadzenia nowej zieleni,
- wykonanie instalacji nawadniającej nową zieleń,
- stworzenie ścieżki dydaktycznej poprzez oznakowanie cennych przyrodniczo okazów,
- promocję Parku i Projektu poprzez wydanie broszurki o Parku, dwustronne ulotki informacyjne, stworzenie narzędzia prezentacji reklamowej, tzw. roll-up.

W wyniku realizacji projektu powstały:

- drogi pieszo-jezdne o łącznej długości 1.035 mb i szerokości 3,0 m,
- ścieżki piesze o długości 320 m i szer. 3,0 m,
- ścieżki piesze o długości 640 m i szer. 2,5 m,
- ścieżki piesze o długości 150 m i szer. 1,8 m,
- altana widokowa (1 komplet),
- nowe nasadzenia: 10 dębów błotnych, 10 cyprysików, 12 robinii akacjowych kolistych: rośliny kwiatnikowe na powierzchni 276 m², krzewy różane – 1 680 szt.,
- pergola stalowa – 1 komplet,
- system nawadniający zieleń – 1 komplet.

Projekt obejmował także pielęgnację drzewostanu – około 150 szt. starych drzew.

3. „Rewitalizacja Przestrzeni Publicznej Śródmieścia Wejherowa”

Inwestycja finansowana z Europejskiego Funduszu Rozwoju Regionalnego w ramach Regionalnego Programu Operacyjnego dla Województwa Pomorskiego na lata 2007-2013. Oś Priorytetowa 3 Funkcje miejskie i metropolitalne, Działanie 3.2. Wzrost atrakcyjności przestrzeni miejskiej, Poddziałanie 3.2.1 Kompleksowe przedsięwzięcia rewitalizacyjne.

Całkowita wartość projektu: 19 365 446,22 PLN. Dofinansowanie z Unii Europejskiej: 11 573 458,29 PLN. Termin realizacji: 2010-2011.

Przedmiotem projektu była rewitalizacja obszaru zdegradowanego Śródmieścia Wejherowa o pow. 45,62 ha obejmująca 2 576 jego mieszkańców. Celem była aktywizacja społeczna i gospodarcza Śródmieścia Wejherowa oraz podniesienie atrakcyjności przestrzeni publicznych miasta. Projekt zakładał kompleksowe przekształcenia rewitalizacyjne, zarówno infrastrukturalne, jak i społeczne. Był to projekt zintegrowany, złożony z pięciu zadań wybranych z Lokalnego Programu Rewitalizacji dotyczących przestrzeni publicznej:

3.1. Modernizacja ulicy Wałowej wraz z terenami przyległymi

Zakres prac obejmował:

- budowę nowych nawierzchni jezdni, chodników i miejsc postojowych, budowa parkingów (łącznie 301 miejsc postojowych),
- gospodarkę drzewostanem,
- montaż oświetlenia i elementów małej architektury,
- budowę kanalizacji deszczowej,
- budowę kanalizacji dla potrzeb monitoringu wizyjnego,
- rozbudowę systemu monitoringu wizyjnego (montaż 2 kamer).

Łącznie w ramach projektu przebudowanych zostało 1,2 km dróg, powierzchnia terenów utwardzonych 21 395,7m², powierzchnia zieleni 2 693m².

3.2. Rewitalizacja Parku Miejskiego wraz z amfiteatrem

Przedsięwzięcie polegało na rewaloryzacji zabytkowego założenia pałacowo-parkowego i przywróceniu walorów historyczno-przyrodniczych Parku Miejskiego im. A. Majkowskiego. Po przeprowadzeniu inwestycji zachowane zostało powiązanie kompozycyjne obiektu z centrum miasta oraz Kalwarią Wejherowską.

Zakres prac obejmował:

- odtworzenie dawnych ciągów pieszych oraz poprowadzenie nowych ścieżek poza historycznym terenem założenia,
- gospodarkę drzewostanem pod kątem stanu zdrowotno-technicznego drzew oraz kolizji przestrzennych z projektowanymi obiektami,
- nowe nasadzenia drzew i krzewów,
- założenie nowych trawników z automatycznym systemem nawadniania,
- budowę dwóch odcinków pomostu w miejscach podmokłych o długości 315 m,

- montaż oświetlenia wzdłuż ścieżek, umieszczenie ławek i koszy na śmieci.

W wyniku realizacji projektu powstały:

- drogi pieszo-jezdne o łącznej długości 1 035 mb i szerokości 3,0 m,
- ścieżki piesze o długości 320 m i szerokości 3,0 m,
- ścieżki piesze o długości 640 m i szerokości 2,5 m,
- ścieżki piesze o długości 150 m i szerokości 1,8 m,
- altana widokowa (1 komplet),
- nowe nasadzenia: 10 dębów błotnych, 10 cyprysików, 12 robinii akacjowych kolistych: rośliny kwiatnikowe na powierzchni 276 m², krzewy różane – 1 680 szt.,
- pergola stalowa – 1 komplet,
- system nawadniający zieleni – 1 komplet,
- pielęgnację drzewostanu – około 150 szt. starych drzew.

3.3. Rozbudowa sieci placów zabaw i miejsc rekreacji

W ramach przedsięwzięcia przeprowadzone zostały prace w obrębie placów zabaw na terenie przy ul. Północnej oraz na terenie Parku Miejskiego im. A. Majkowskiego. Na placu przy ul. Północnej powstał plac zabaw, na którym znajdują się: pociąg duży lokomotywa, piaskownica statek, 2 huśtawki dwuosobowe, zestaw gimnastyczny na bazie sześciokąta, 2 szt. sprężynowców – tzw. kiwaków – w kształcie konika i motoru. Dookoła placu posadowiono ławki.

Zagospodarowanie rekreacyjne Parku Miejskiego objęło cztery strefy: plac zabaw dla dzieci młodszych, plac zabaw dla dzieci starszych, miejsce z urządzeniami sportowymi dla młodzieży oraz ścieżkę zdrowia. Na placach zabaw umieszczono różnorodne zestawy służące do wspinania się, huśtania i zjeżdżania oraz przewijak dla niemowląt stanowiący udogodnienie dla przebywających w parku rodziców z małymi dziećmi.

Pomiędzy placem zabaw dzieci starszych a placem zabaw dzieci młodszych znajduje się otwarty rów melioracyjny. Nad rowem wykonano dwa łukowe mostki drewniane o rozpiętości (długości) 4,39 m i szerokości 1,58 m każdy.

Na ścieżce zdrowia ustawiono różnego rodzaju urządzenia sprawnościowe: drabinki, poręcze, równoważnie, zestawy do wspinania, podciągania i innych ćwiczeń ruchowych. W południowej części parku stworzono miejsce na ognisko.

3.4. Zapobieganie patologiom wśród dzieci i młodzieży poprzez organizację półkolonii

Organizacja półkolonii dla dzieci z wykorzystaniem zrewitalizowanej przestrzeni parkowej.

3.5. Warsztaty „Magia Ulicy”

Występy teatralne w zrewitalizowanej przestrzeni Śródmieścia mające na celu ożywienie, zmianę wizerunku i stereotypu tej części miasta, aktywne uczestnictwo mieszkańców i turystów w działaniach kulturalnych, edukacja i popularyzacja sztuki.

4. „Zmniejszenie zapotrzebowania na energię ciepłą poprzez termomodernizację budynków szkół w miastach Wejherowo i Reda”

Inwestycja finansowana z Europejskiego Funduszu Rozwoju Regionalnego w ramach Regionalnego Programu Operacyjnego dla Województwa Pomorskiego na lata 2007-2013. Całkowita wartość projektu: 8 397 980,76 PLN, z czego 80 % w Wejherowie, zaś 20 % w Redzie. Dofinansowanie z Unii Europejskiej: 3 300 608,25 PLN. Termin realizacji: 2010-2013. Liderem projektu jest Wejherowo, zaś partnerem miasto Reda.

Projekt obejmuje termomodernizację siedmiu budynków szkół, z czego pięć w Wejherowie: Zespół Szkół nr 1, Zespół Szkół nr 2, Zespół Szkół nr 3, Zespół Szkół Ogólnokształcących nr 2, Szkoła Podstawowa nr 9 i dwie w Redzie: Zespół Szkół nr 2 i Szkoła Podstawowa nr 5.

Realizacja projektu pozwoli obniżyć straty ciepła w placówkach, a tym samym zrationalizować poziom zużywanej energii. Wydatnie poprawi się też wygląd szkół, które zyskają nowe elewacje. Kompleksowa termomodernizacja obejmie łącznie 23 588 m² powierzchni ogrzewanej. Zakres inwestycji obejmuje docieplenie ścian zewnętrznych, dachów i stropodachów, wymianę okien i drzwi zewnętrznych oraz przebudowę wewnętrznej instalacji c.o.

5. „Turystyczny Szlak Północnych Kaszub - budowa/przebudowa publicznej infrastruktury turystycznej – stworzenie spójnego szlaku rowerowego na terenie gmin powiatów wejherowskiego i puckiego”

Inwestycja finansowana z Europejskiego Funduszu Rozwoju Regionalnego w ramach Regionalnego Programu Operacyjnego dla Województwa Pomorskiego na lata 2007-2013. Całkowita wartość projektu dla miasta Wejherowa: 7 870 000 PLN. Dofinansowanie z Unii Europejskiej dla miasta Wejherowa: 4 722 000 PLN. Termin realizacji: 2012-2013. Wartość całego zadania wynosi około 18 mln zł. W ramach inwestycji przewiduje się roboty budowlano – montażowe, w wyniku których powstanie 133 km spójnego, oznakowanego szlaku rowerowego z niezbędną infrastrukturą oraz jego promocję na terenie gmin: Kosakowo, Krokowa, Puck, Wejherowo, Gniewino oraz w mieście Puck i mieście Wejherowo. Wysokość dofinansowania dla całego projektu 10,8 mln zł. Zakres prac na terenie Miasta Wejherowo:

- budowa 600 m ciągu pieszo-rowerowego o nawierzchni twardej wzdłuż potoku Cedron od ul. Rzeźnickiej do ul. Partyzantów;
- budowa 360 m odcinka ciągu pieszo-rowerowego z kostki betonowej przy ul. Chopina od skrzyżowania do szpitala do ul. Nowowiejskiego;
- budowa 690 m odcinka drogi rowerowej o nawierzchni utwardzonej (szutrowej) oraz masy asfaltowej wzdłuż górnego odcinka ulicy Ofiar Piaśnicy (droga wojewódzka nr 218);
- oznakowanie 6.150 m szlaku rowerowego „Rumia – Białogóra” na odcinku: granica z miastem Reda – ul. Fenikowskiego – ul. Norwida – ul. Nowowiejskiego – ul. Chopina – ul. Jagalskiego – ul. Ofiar Piaśnicy – granica z gminą Wejherowo;
- oznakowanie 3.350 m szlaków łącznikowych: ul. Wałowa – ul. Partyzantów – ul. Chopina – Szpital oraz ul. Partyzantów – ul. Pomorska – ul. Prusa – ul. Necla - ul. Konopnickiej;
- ustawienie 2 tablic informacyjnych: na parkingu przy szpitalu w Wejherowie (węzeł szlaków) oraz przy stacji Wejherowo – Nanice.

Celem projektu jest podniesienie jakości oraz poprawa publicznej infrastruktury turystycznej o znaczeniu regionalnym i ponadregionalnym. Projekt przyczyni się do zrównoważonego wykorzystania potencjału turystycznego regionu, wydłużenia sezonu, wzrostu liczby turystów i poprawy dostępności do atrakcji turystycznych.

6. „Czytam, liczę rozwijam swoje zainteresowania – dobry start w edukację – indywidualizacja procesu nauczania i wychowania uczniów klas I-III szkół podstawowych w Gminie Miasta Wejherowa”

Projekt współfinansowany jest przez Unię Europejską ze środków Europejskiego Funduszu Społecznego w ramach: Priorytetu IX. Rozwój wykształcenia i kompetencji w regionach, Działania 9.1. Wyrównywanie szans edukacyjnych i zapewnienie wysokiej jakości usług edukacyjnych świadczonych w systemie oświaty, Poddziałania 9.1.2. Wyrównywanie szans edukacyjnych uczniów z grup o utrudnionym dostępie do edukacji oraz zmniejszenie różnic w jakości usług edukacyjnych.

W ramach realizacji projektu Gmina Miasta Wejherowa otrzyma kwotę 667 365,10 złotych, która w 85 % zostanie sfinansowana ze środków Unii Europejskiej, a w 15 % ze środków budżetu Państwa. Projekt ten jest kontynuacją szerszego projektu realizowanego przez Ministerstwo Edukacji Narodowej, a dotyczącego indywidualizacji procesu nauczania i wychowania uczniów klas I-III szkół podstawowych prowadzonego w kontekście wdrażania nowej podstawy programowej kształcenia ogólnego. Wprowadzona od 1 września 2009 roku rozporządzeniem Ministra Edukacji

Narodowej nowa podstawa programowa wychowania przedszkolnego oraz kształcenia ogólnego w poszczególnych typach szkół przewiduje, iż indywidualizacja pracy z uczniem w ramach obowiązkowych i dodatkowych zajęć edukacyjno-wychowawczych będzie stałym elementem nowej jakości procesu kształcenia i wychowania. Nowa podstawa programowa zakłada, iż celem kształcenia ogólnego w szkole podstawowej jest kształtowanie u uczniów i uczennic postaw warunkujących sprawne i odpowiedzialne funkcjonowanie we współczesnym świecie.

7. „Zachowanie i udostępnienie dziedzictwa Pomorza poprzez utworzenie Parku Kulturowego w Wejherowie”

Projekt dotyczył renowacji Kalwarii Wejherowskiej. Projekt współfinansowany był przez Unię Europejską ze środków Europejskiego Funduszu Rozwoju Regionalnego w ramach Zintegrowanego Programu Operacyjnego Rozwoju Regionalnego. Całkowita wartość projektu wynosiła: 13 026 420,72 zł. Dofinansowanie z Europejskiego Funduszu Rozwoju Regionalnego wyniosło 9 627 794,19 zł, co stanowiło 73,96% wydatków kwalifikowalnych. Termin realizacji: 2006-2008. Celem projektu było zachowanie i modernizacja obiektów o podstawowym znaczeniu dla kultury regionalnej. Realizacja projektu przyczyniła się do przywrócenia oryginalnych cech zabytków, które często przez nieumiejętną konserwację zatraciły swoje pierwotne elementy, zachowania i udostępnienia dziedzictwa kulturowego w regionie, wzrostu świadomości społeczeństwa o kulturze, istniejących zabytkach kalwarii oraz spuściznie kulturowej Kaszub (intensyfikacja informacji kulturowo-turystycznej).

Przedmiotem projektu był szereg zadań obejmujących nie tylko rewaloryzację istniejącej substancji zabytkowej, ale również stworzenie odpowiednich struktur do komfortowego i bezpiecznego dostępu, uwzględniając zwiększającą się liczbę turystów i konieczność ochrony dóbr kultury przed dewastacją.

Projekt obejmował:

a) zadania dotyczące zachowania technicznej trwałości obiektów zabytkowych:

- renowację 25 kaplic Kalwarii Wejherowskiej (zabezpieczenie murów i sklepień, renowacja kaplic, odnowa barokowych malowideł i rzeźb, wzmocnienie osuwających się zboczy, na których usytuowane są kaplice), kubatura odrestaurowanych kaplic – 7 016,08 m³, powierzchnia odrestaurowanych kaplic - 918 m²,
- renowację płyty nagrobnej pani Adeli de Lynear z domu Keyserlingk na Wzgórzu Golgoty.

b) zadania poprawiające dostępność i funkcjonalność obiektów zabytkowych:

- odtworzenie i naprawa dróg leśnych (4,9 km) wraz z wyprofilowaniem, wzmocnieniem, częściowym odnowieniem oraz naprawą ciągów licznych schodów,

- stworzenie systemu oświetlenia dróg i alej wraz z iluminacją obiektów zabytkowych - 130 zewnętrznych punktów świetlnych,
- stworzenie nowych parkingów i miejsc postojowych dla turystów zmotoryzowanych i rowerów - 72 miejsca parkingowe (60 miejsc dla samochodów osobowych i 12 miejsc dla autobusów),
- stworzenie i odtworzenie obiektów małej architektury na terenach Kalwarii w granicach obecnego Parku Krajobrazowego (ławki, zaplecze sanitarne, źródła uliczne - 3 sztuki, itp.), w tym pielęgnacja drzewostanu - pomniki przyrody,
- w zakresie dojazdu wykonanie ciągów komunikacyjnych, wprowadzenie oznakowania oraz wykonanie chodników,
- zainstalowanie systemu antywłamaniowego i przeciwpożarowego kaplic (monitoring),
- odnowienie ścieżek rowerowych na trasie przecinającej drogę kalwaryjną,
- odrestaurowanie obiektów - sztukateria wnętrz - 7 obiektów, obrazy olejne - 16 sztuk, malowidła na tynku - 8 sztuk, portale sztukatorskie - 6 sztuk, portale kamienne - 2 sztuki, rzeźby drewniane - 4 sztuki, rzeźby kamienne - 7 sztuk, ołtarze drewniane - 4 sztuki, ołtarze kamienne - 4 sztuki, kaplice kamienne wewnętrzne - 4 sztuki.

c) zadania promujące dziedzictwo kulturowe Pomorza:

- zorganizowanie punktu informacyjnego o Kalwarii Wejherowskiej i regionie w Muzeum Piśmiennictwa i Muzyki Kaszubsko-Pomorskiej (zakup wyposażenia) - w hollu wejściowym,
- przygotowanie na terenie Muzeum Piśmiennictwa i Muzyki Kaszubsko-Pomorskiej ekspozycji ze zdjęciami i kopiami dokumentów historycznych (adaptacja pomieszczenia i zakup wyposażenia) - w sali nr 1.17,
- utworzenie Punktu Informacji Kulturowo-Turystycznej wraz z salą ekspozycyjną w Ratuszu, w której znajdować się będzie makieta Kalwarii (adaptacja pomieszczenia, zakup makiety, wykonanie na ścianie mapy Kalwarii w technice s-grafitto),
- utworzenie strony internetowej.

KONSULTACJE SPOŁECZNE

W ramach konsultacji społecznych mieszkańcy mieli możliwość zgłaszania propozycji nowych celów i kierunków działania lub zmiany zapisów istniejących w dotychczasowej strategii, pomysłów na priorytety i misję oraz inne uwagi dotyczące opracowania nowej, aktualnej strategii. Powyższe propozycje można było zgłaszać pisemnie lub za pomocą internetu od dnia 16 grudnia 2011 r. do dnia 16 stycznia 2012 r. Wpłynęło 22 propozycji zawierających dziesiątki punktów. Propozycje mieszkańców zostały przeanalizowane i uwzględnione w strategii.

ANALIZA SWOT

Mocne strony	Szanse
<ul style="list-style-type: none"> - korzystne położenie geograficzne - sąsiedztwo dużej aglomeracji - rozwinięta sieć komunikacyjna z Trójmiastem - rozwinięta sieć dróg regionalnych - wysokie walory przyrodniczo – krajobrazowe - zabytki i park miejski - duże walory turystyczne - dbałość o bezpieczeństwo publiczne - duży potencjał ludzki - duży potencjał intelektualny - prężne organizacje społeczne - duży potencjał usług i drobnej wytwórczości - rozwój przedsiębiorczości - rozwinięta baza oświatowa, kulturalna, sportowa i społeczna - szpital specjalistyczny - stolica powiatu - informacja medialna o mieście 	<ul style="list-style-type: none"> - ściślejsza współpraca gospodarcza z regionem - dobra współpraca z sąsiednimi samorządami (np. Małe Trójmiasto Kaszubskie, KZG „Dolina Redy i Chylonki”; Metropolitalne Forum Wójtów, Burmistrzów, Prezydentów i Starostów „NORDA”) - skuteczna strategia rozwoju regionu - rozbudowa linii kolejowej 202 - modernizacja drogi wojewódzkiej nr 218 - OPAT - dalsze zagospodarowanie Parku Miejskiego - zagospodarowanie terenów po starym basenie i przyległych do rzeki Redy - tworzenie nowych miejsc pracy - rozwój małej i średniej przedsiębiorczości - wzrost świadomości społecznej - środki unijne w ramach nowego okresu programowania 2014-2020.
Słabe strony	Zagrożenia
<ul style="list-style-type: none"> - słaba komunikacja wewnątrz miasta, brak połączeń bezkolizyjnych północ-południe - zły stan dróg lokalnych - ograniczona powierzchnia terenów inwestycyjnych - brak dużego przemysłu - słaby rynek pracy - niedostateczna baza hotelowo-gastronomiczna 	<ul style="list-style-type: none"> - kryzys gospodarczy - brak nowych miejsc pracy w skali makro - niewystarczające środki z budżetu państwa dla samorządów - nowe obowiązki dla samorządów bez przekazywania źródeł finansowania - starzejące się społeczeństwo - patologie społeczne - rosnące zanieczyszczenie środowiska naturalnego - podziały polityczne w mieście - niekorzystne i częste zmiany przepisów

MISJA

„Strategia Rozwoju Wejherowa na lata 2012-2022” kontynuuje misję, priorytety, cele i kierunki działania opracowane w dokumencie „Strategia Rozwoju Społeczno-Gospodarczego Miasta Wejherowa 2002-2011”.

MISJA

Wejherowo miastem przyjaznym dla mieszkańców i atrakcyjnym dla przybyszów z zewnątrz. Centrum sportu i rekreacji, ośrodek kulturotwórczy oparty na tradycji regionu kaszubskiego, „zielone” miasto o rozwiniętej infrastrukturze. Samorząd ukierunkowany na budowanie wysokiej jakości miasta.

PRIORYTETY → CELE → KIERUNKI DZIAŁANIA

<i>PRIORYTET I - INFRASTRUKTURA:</i>		
<i>Rozwój sprawnego i komfortowego układu komunikacyjnego.</i>		
Cel strategiczny 1: Budowa nowych i naprawa istniejących dróg miejskich.		
Kierunki działania		
<i>Jezdnie dróg zbiorczych i lokalnych.</i>	<i>Chodniki, zatoki autobusowe, parkingi.</i>	<i>Rozwój spójnego systemu ścieżek rowerowych.</i>
Cel strategiczny 2: Modernizacja głównych połączeń komunikacyjnych.		
Kierunki działania		
<i>Działania w kierunku powstania bezkolizyjnych węzłów komunikacyjnych północ-południe („Zryw”, „Kwiatowa”, „Nanice”).</i>	<i>Działania w celu zmiany przebiegu drogi wojewódzkiej nr 218 i powstania węzła „Działki”.</i>	<i>Wsparcie dla powstania Obwodnicy Północnej Aglomeracji Trójmiejskiej (OPAT).</i>

PRIORYTET II – GOSPODARKA:**Rozwój działalności gospodarczej i powstawanie nowych miejsc pracy.****Cel strategiczny 1: Stworzenie warunków do rozwoju działalności handlowo-usługowej i produkcyjnej.**

Kierunki działania

*Wspieranie lokalnego handlu i usług,
w tym poprzez rozwój informatyzacji.*

*Udział we wspólnych przedsięwzięciach z innymi
samorządami, np. „Dolina Logistyczna”.*

Zagospodarowanie terenów inwestycyjnych.

Cel strategiczny 2: Rozwój biznesu opartego na turystyce.

Kierunki działania

*Wspieranie rozwoju gastronomii i hotelarstwa,
w tym powstanie centrum kongresowo-
hotelowego w pobliżu Parku Miejskiego.*

*Budowa kompleksowej oferty dla turystów
(produktów turystycznych, szlaków tematycznych,
ścieżek rowerowych i nordic walking,
wykorzystanie rzeki Redy, itp.).*

Wielokierunkowa promocja miasta.

PRIORYTET III - SPOŁECZEŃSTWO:**Rozwój oferty dla mieszkańców i poprawa warunków zamieszkania.****Cel strategiczny 1: Wzrost atrakcyjności oferty społecznej.**

Kierunki działania

<i>Poprawa bazy oświatowej i budowanie nowoczesnej oferty edukacyjnej (np. powstanie szkolnego parku technologicznego dla młodzieży) oraz wspieranie rozwoju kultury i sportu, w tym poprzez budowę osiedlowych obiektów sportowych.</i>	<i>Wspieranie inicjatyw społecznych oraz różnych form aktywności obywatelskiej, w tym w obszarze pomocy społecznej.</i>	<i>Powstawanie kolejnych atrakcji m.in. w Parku Miejskim (np. mini-zoo, mini-golf) i wokół niego (Biblioteka prof. G. Labudy, wieża widokowa) oraz zagospodarowanie terenu po starym basenie, np. w oparciu o wody termalne.</i>
--	---	--

Cel strategiczny 2: Poprawa warunków zamieszkania.

Kierunki działania

<i>Poprawa bezpieczeństwa w oparciu o policję i Straż Miejską.</i>	<i>Rozwój nowego budownictwa mieszkaniowego, w tym socjalnego.</i>	<i>Remont i modernizacje starych zasobów mieszkaniowych.</i>
--	--	--

PRIORYTET IV - PRZESTRZEŃ I EKOLOGIA:***Rozwój zadbanego, uporządkowanego i czystego otoczenia.*****Cel strategiczny 1: Uporządkowane i atrakcyjne zagospodarowanie miasta.**

Kierunki działania

<i>Dalsza realizacja „Programu Rewitalizacji Śródmieścia”, w tym utrzymanie dbałości o zabytki.</i>	<i>Dbłość o przestrzeń i walory przyrodniczo-krajobrazowe w oparciu o aktualizowane Miejscowe Plany Zagospodarowania Przestrzennego i inne dokumenty.</i>	<i>Ukierunkowane wykorzystanie terenów inwestycyjnych, w tym powstawanie wysokiej jakości przestrzeni publicznej.</i>
---	---	---

Cel strategiczny 2: Ochrona środowiska naturalnego.

Kierunki działania

<i>Budowa nowego systemu gospodarki odpadami, w tym osiągnięcie celów ustawowych w zakresie odzysku i unieszkodliwiania odpadów.</i>	<i>Poprawa czystości powietrza atmosferycznego, w tym wspierania ekologicznego ogrzewania.</i>	<i>Ochrona terenów wokół rzeki Redy i Cedron oraz terenów leśnych.</i>
--	--	--

WDRAŻANIE I MONITOROWANIE STRATEGII

WDRAŻANIE I MONITOROWANIE STRATEGII	ODPOWIEDZIALNI	TERMIN REALIZACJI
Powołanie Rady Programowej ds. Przygotowania Strategii Wejherowa na lata 2012 – 2022.	Rada Miasta	wrzesień 2011
Zatwierdzenie Strategii Rozwoju Wejherowa na lata 2012-2022 na sesji Rady Miasta.	Rada Miasta	czerwiec 2012
Przekazywanie przez Prezydenta Miasta do Rady Miasta informacji o realizacji Strategii Rozwoju Wejherowa na lata 2012-2022.	Prezydent Miasta	za dany rok, do końca półrocza roku następnego

SPIS TABEL

Tabela 1.	Liczba ludności w mieście Wejherowo w latach 2002-2011	6
Tabela 2.	Ludność wg ekonomicznych grup wieku w mieście Wejherowo w latach 2002-2011	6
Tabela 3.	Liczba urodzeń i zgonów w mieście Wejherowo latach 2002-2011	7
Tabela 4.	Migracje wewnętrzne i wyjazdy za granicę w mieście Wejherowo latach 2002-2011	8
Tabela 5.	Działalność gospodarcza w mieście Wejherowo latach 2002-2011	8
Tabela 6.	Bezrobotni w mieście Wejherowo wg wykształcenia w 2010 r.	9
Tabela 7.	Bezrobotni w mieście Wejherowo wg wykształcenia w 2011 r.	9
Tabela 8.	Bezpieczeństwo publiczne w mieście Wejherowo w latach 2007-2011	10
Tabela 9.	Ciepłownia „Nanice” (stan na 31.12.2011 r.)	12
Tabela 10.	Przedszkola samorządowe prowadzone przez Gminę Miasta Wejherowa	18
Tabela 11.	Przedszkola niepubliczne	19
Tabela 12.	Inne formy wychowania przedszkolnego niepubliczne	19
Tabela 13.	Szkoły, dla których organem prowadzącym jest Gmina Miasta Wejherowa	20
Tabela 14.	Szkoły podstawowe niepubliczne	20
Tabela 15.	Aktualny stan szkół gimnazjalnych	20
Tabela 16.	Gimnazja niepubliczne	21
Tabela 17.	Liceum ogólnokształcące, dla którego organem prowadzącym jest Gmina Miasta Wejherowa	21
Tabela 18.	Wykaz szkół na terenie Miasta Wejherowa, dla których organem prowadzącym jest Powiat Wejherowski i Samorząd Województwa	21
Tabela 19.	Dane szkół i placówek oświatowych publicznych znajdujących się na terenie miasta Wejherowa, dla których organem prowadzącym jest Powiat Wejherowski oraz Samorząd Województwa	22
Tabela 20.	Dane szkół i placówek oświatowych publicznych znajdujących się na terenie miasta Wejherowa, dla których organem prowadzącym jest Samorząd Województwa	24
Tabela 21.	Szkoły i placówki oświatowe niepubliczne z terenu miasta Wejherowa wpisane do ewidencji prowadzonej przez Starostwo Powiatowe w Wejherowie - <i>szkoły ponadgimnazjalne</i>	24
Tabela 22.	Szkoły i placówki oświatowe niepubliczne z terenu miasta Wejherowa wpisane do ewidencji prowadzonej przez Starostwo Powiatowe w Wejherowie - <i>szkoły policealne</i>	25
Tabela 23.	Aktualny stan szkół wyższych na terenie miasta Wejherowa	25
Tabela 24.	Aktualny stan szkół artystycznych na terenie miasta Wejherowa	25
Tabela 25.	Świadczenia udzielone przez MOPS – zadania zlecone (za okres I-XII.2011 r.)	28
Tabela 26.	Powody przyznania pomocy z MOPS-u (za okres I – XII.2011 r.)	29
Tabela 27.	Budżet Gminy Miasta Wejherowa w latach 2008-2011	31

SPIS WYKRESÓW

Wykres 1.	Struktura zagospodarowania terenu miasta Wejherowa	5
Wykres 2.	Liczba ludności w mieście Wejherowo w latach 2002-2011	6
Wykres 3.	Ludność wg ekonomicznych grup wieku w mieście Wejherowo w latach 2002-2011	7
Wykres 4.	Liczba urodzeń w mieście Wejherowo w latach 2002-2011	7
Wykres 5.	Migracje wewnętrzne i wyjazdy za granicę w mieście Wejherowo latach 2002-2011	8
Wykres 6.	Działalność gospodarcza w mieście Wejherowo latach 2002-2011	9
Wykres 7.	Bezrobotni w mieście Wejherowo wg wykształcenia w roku 2010 i 2011	10
Wykres 8.	Bezpieczeństwo publiczne w mieście Wejherowo w latach 2007-2011	10
Wykres 9.	Dochody i wydatki Gminy Miasta Wejherowa ogółem w latach 2008-2011	31
Wykres 10.	Struktura wykonania dochodów ogółem w roku 2011	32